PMUS

GUARDAMAR DEL SEGURA 2018

Anexo Planos PROPUESTAS

ESPINOS GARCIA MARIA ISABEL - 48385992H

Firmado digitalmente por ESPINOS GARCIA MARIA ISABEL - 48385992H
Fecha: 2020.12.14 11:55:49 +01'00'

Movilidad Urbana Sostenible S.L

Tel. +34 96 135 11 50
Fax +34 96 135 13 38

Calle Manyà, 24
46980 Paterna (Valencia)

www.movus.es
info@movus.es

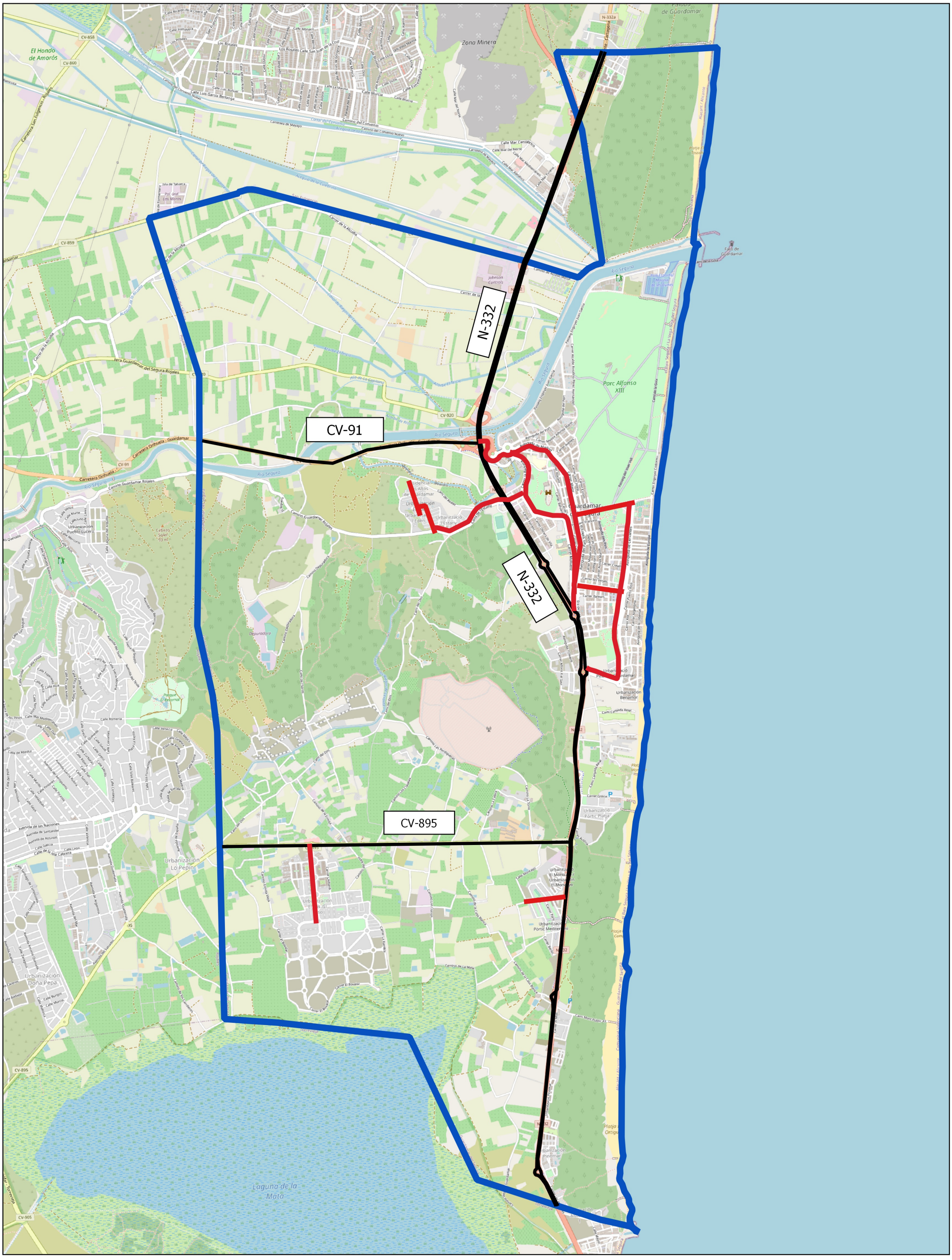

Elaborado por: MOVUS	Plan de Movilidad Urbana Sostenible de Guardamar del Segura 2018	**Jerarquía viario** Vía Nivel 1 Vía Nivel 2 Linde municipal	escala: 1: 30.000 — Enero 2019
	Jerarquía del viario de Guardamar del Segura — núm. **PG_01.00**		escala gráfica: 1 0 1 2 3 km *SRC: ETRS89/UTM zone 30N EPSG: 3042*

Elaborado por: MOVUS	Plan de Movilidad Urbana Sostenible de Guardamar del Segura 2018	**Jerarquía viario** Nivel 1 Nivel 2	escala: 1: 6.000 — Enero 2019
	Jerarquización viaria — núm. **PG_01.01**		escala gráfica: 1 0 1 2 3 km
			SRC: ETRS89/UTM zone 30N EPSG: 3042

Elaborado por:

MOVUS

Plan de Movilidad Urbana Sostenible de Guardamar del Segura 2018

Circulación del viario principal

núm. **PG_01.02**

Circulación

Nivel 1

Nivel 2

escala: 1: 7.000

Enero 2019

escala gráfica: 1 0 1 2 3 km

SRC: ETRS89/UTM zone 30N EPSG: 3042

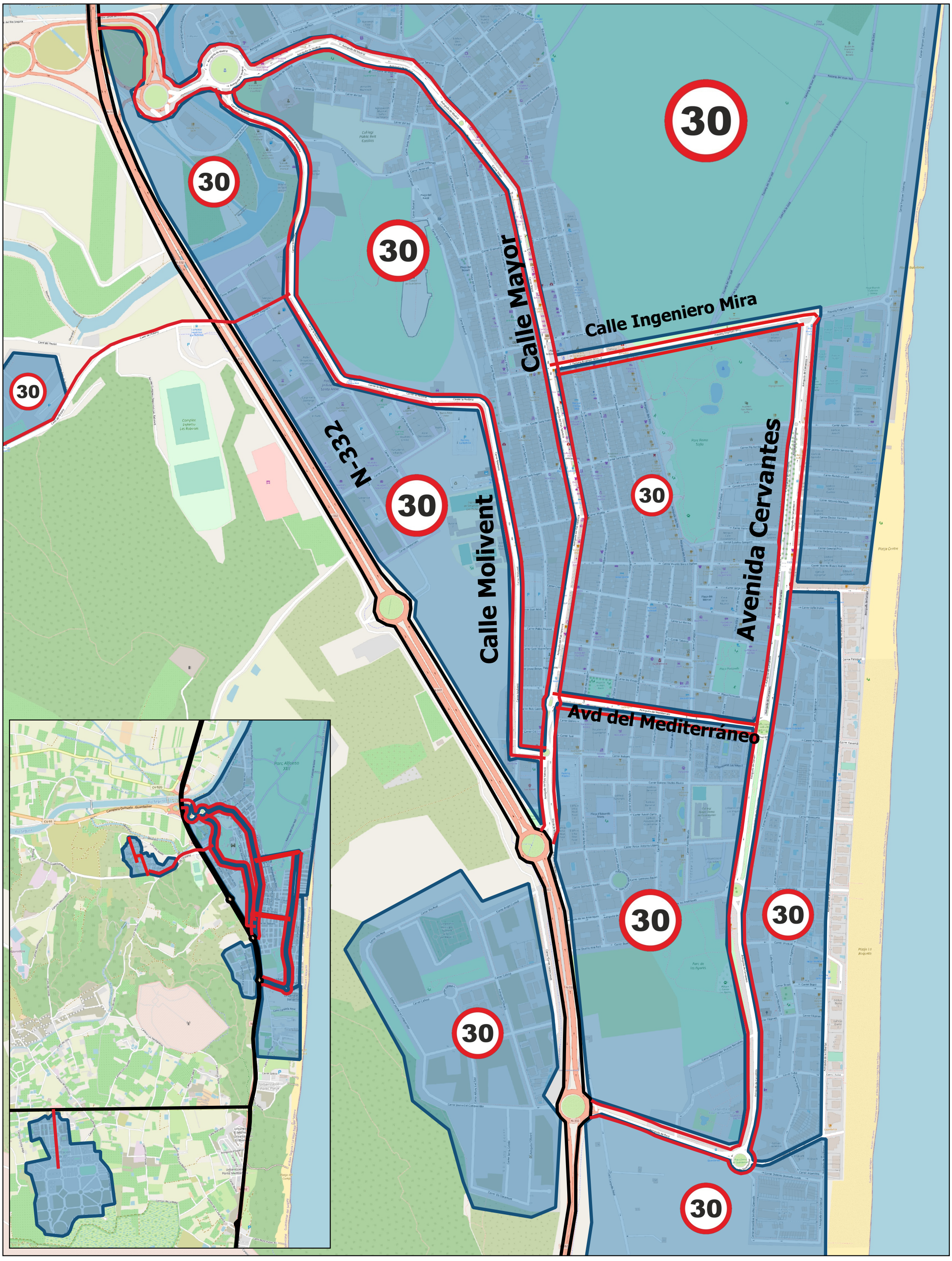

Elaborado por: MOVUS	Plan de Movilidad Urbana Sostenible de Guardamar del Segura 2018	**Zonas 30** Zonas 30	escala: 1: 6.500 — Enero 2019
	Demarcación de las Zona 30 — núm. **PG_01.03**		escala gráfica: 1 0 1 2 3 km
			SRC: ETRS89/UTM zone 30N EPSG: 3042

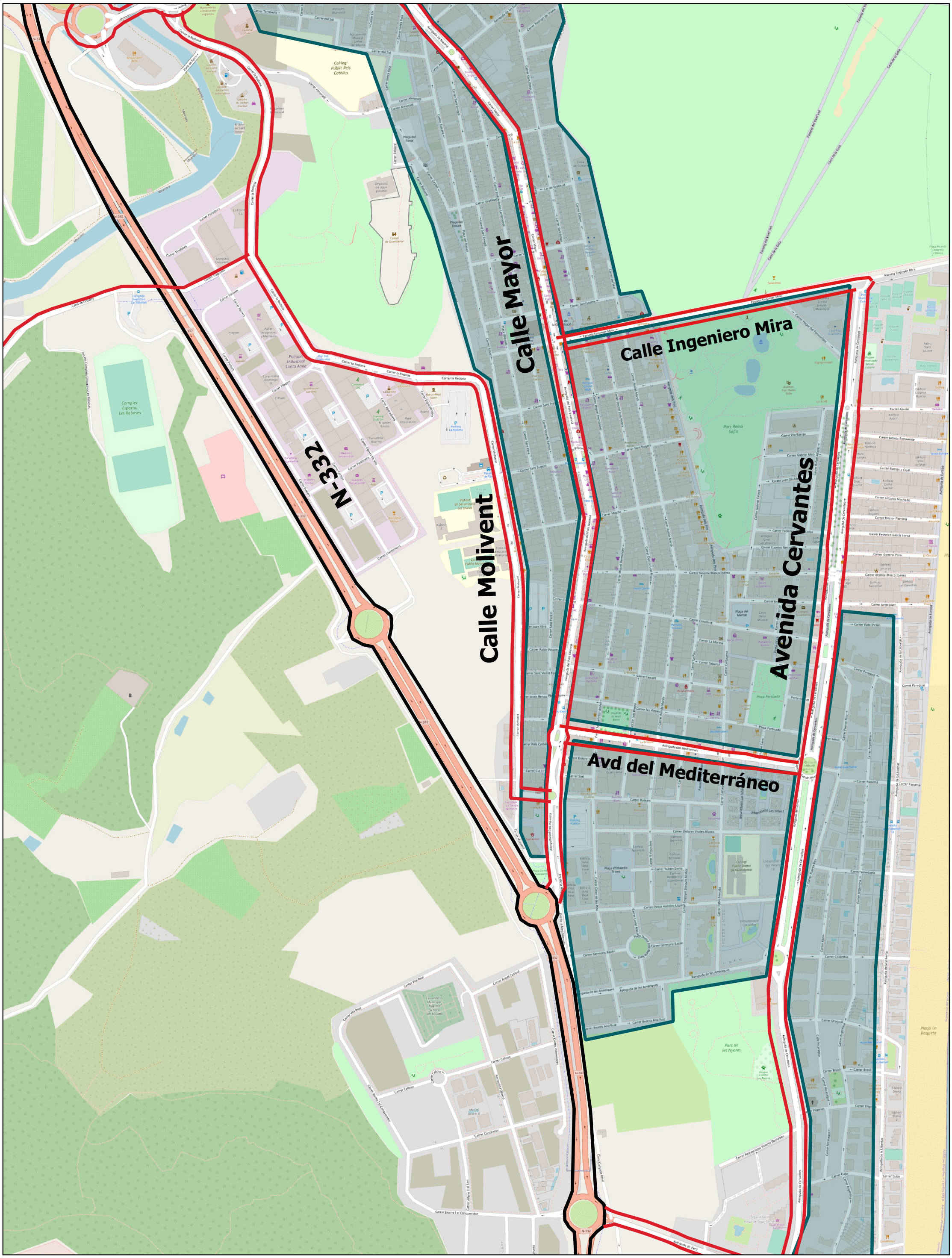

Elaborado por:	Plan de Movilidad Urbana Sostenible de Guardamar del Segura 2018		Macromanzanas	escala: 1: 6.000	Enero 2019
MOVUS	**Propuesta de Macromanzanas**	núm. **PG_01.04**	Macromanzanas Nivel 1 Nivel 2	escala gráfica: 1 0 1 2 3 km	*SRC: ETRS89/UTM zone 30N EPSG: 3042*

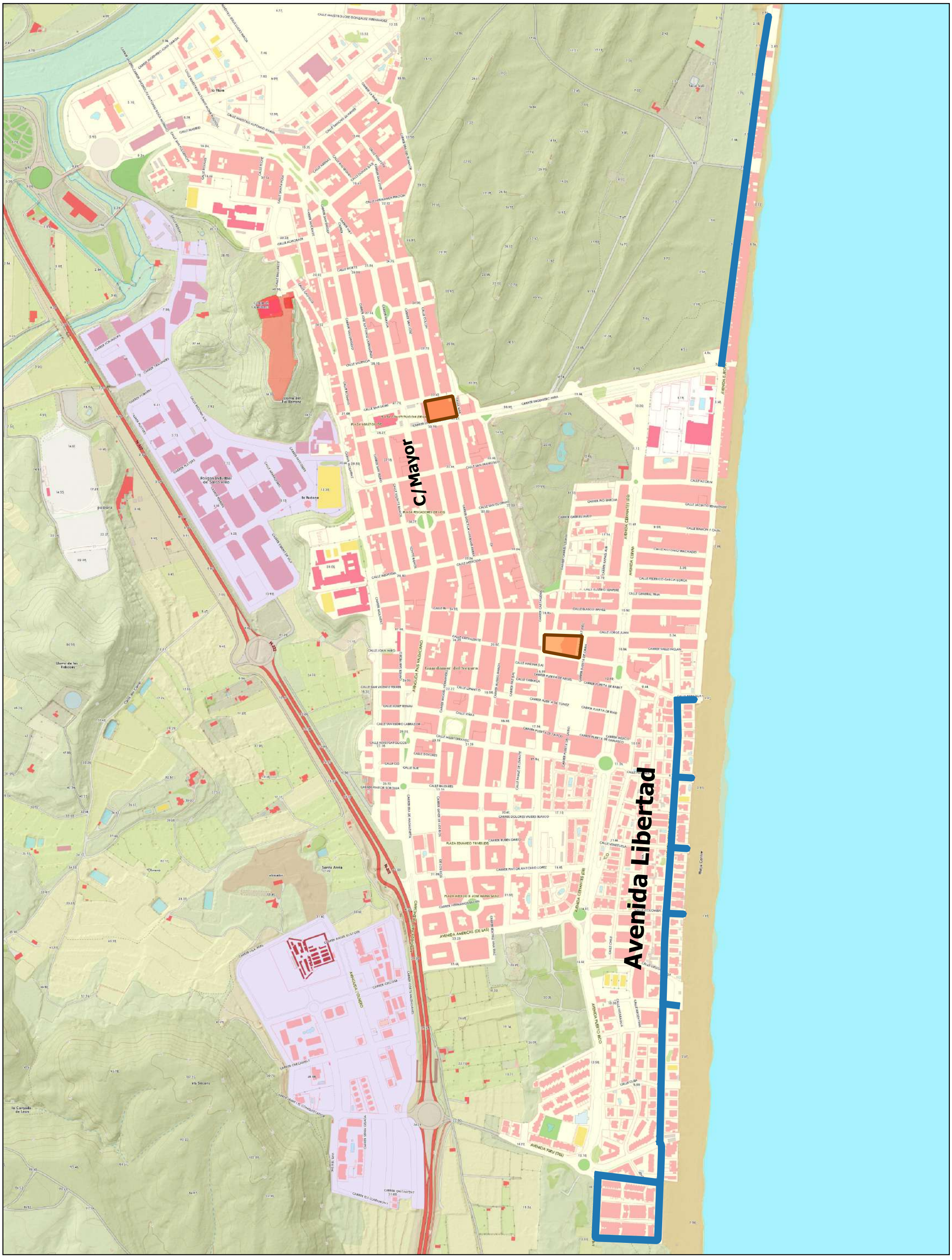

Elaborado por: MOVUS	Plan de Movilidad Urbana Sostenible de Guardamar del Segura 2018	**Estacionamiento regulado**	escala: 1: 5000	Enero 2019
	Estacionamiento regulado	núm. **PG_02.01**	Parking público regulado Zona O.R.A	escala gráfica: 1 0 1 2 3 km *SRC: ETRS89/UTM zone 30N EPSG: 3042*

Elaborado por:

MOVUS

Plan de Movilidad Urbana Sostenible de Guardamar del Segura 2018

Bolsas de aparcamiento disuasorio

núm. **PG_02.02**

Bolsas de estacionamiento

- Propuestas de aparcamientos disuasorio
- Aparcamiento disuasorio actual
- Parking público regulado

escala: 1: 6.800

Enero 2019

escala gráfica: 1 0 1 2 3 km

SRC: ETRS89/UTM zone 30N EPSG: 3042

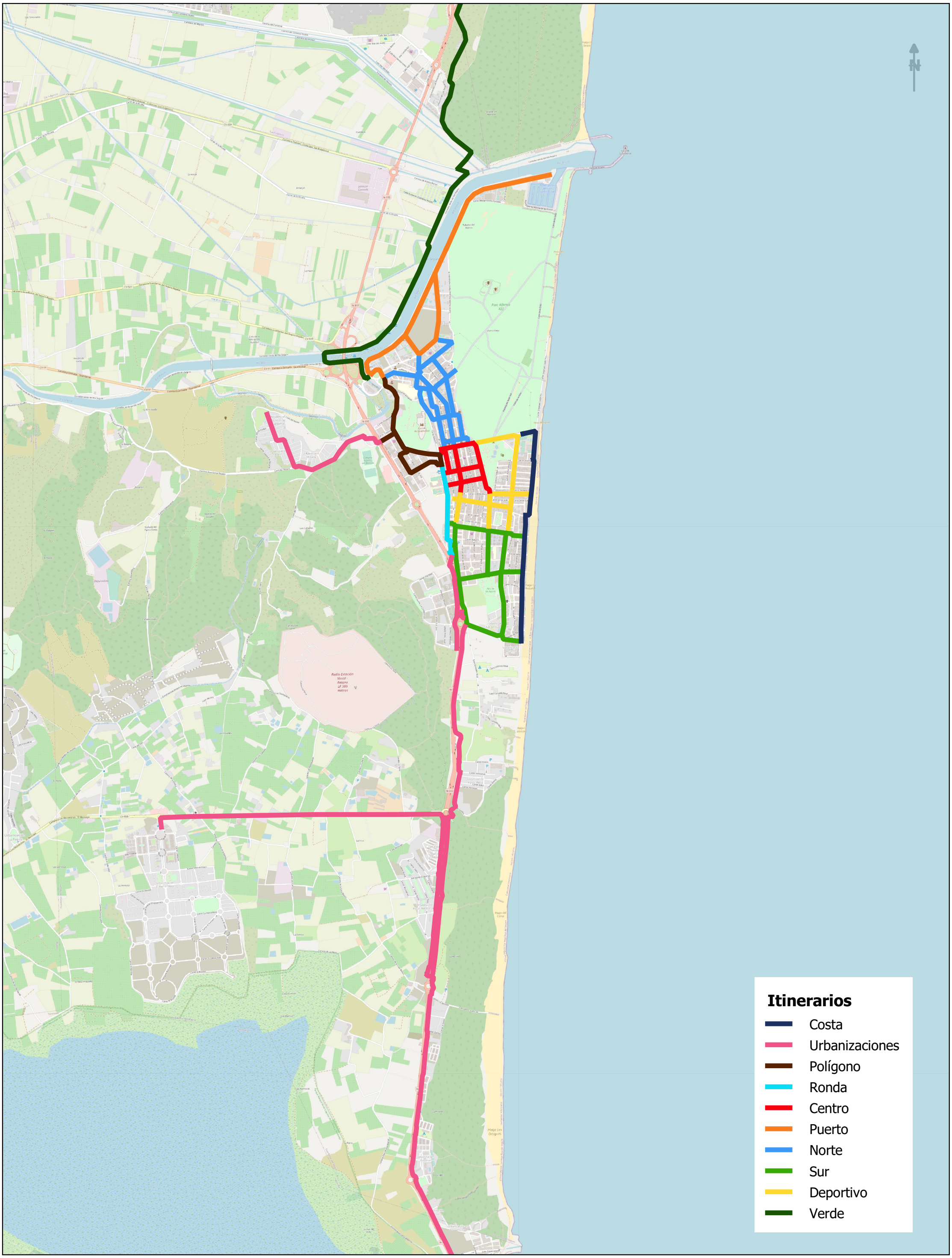

Elaborado por:

MOVUS

Plan de Movilidad Urbana Sostenible de Guardamar del Segura 2018

Itinerarios Peatonales

núm.

PG_03.01

Designación itinerarios

Itinerario

escala:
1: 27.000

Enero 2019

escala gráfica:
1 0 1 2 3 km

SRC: ETRS89/UTM zone 30N EPSG: 3042

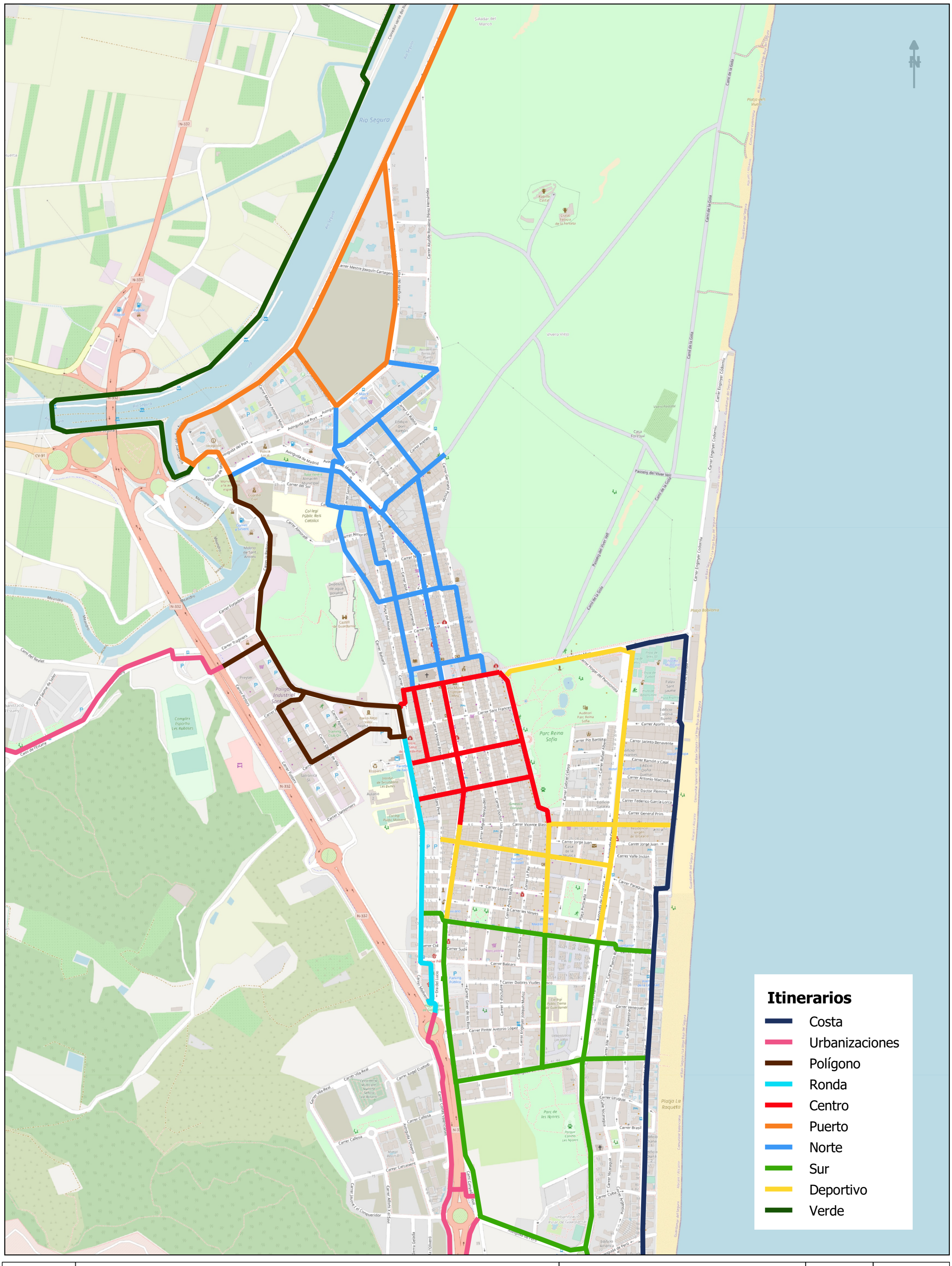

Elaborado por: MOVUS	Plan de Movilidad Urbana Sostenible de Guardamar del Segura 2018	**Designación itinerarios**	escala: 1: 9.000 — Enero 2019
	Itinerarios Peatonales — núm. **PG_03.02**	Itinerario	escala gráfica: 1 0 1 2 3 km
			SRC: ETRS89/UTM zone 30N EPSG: 3042

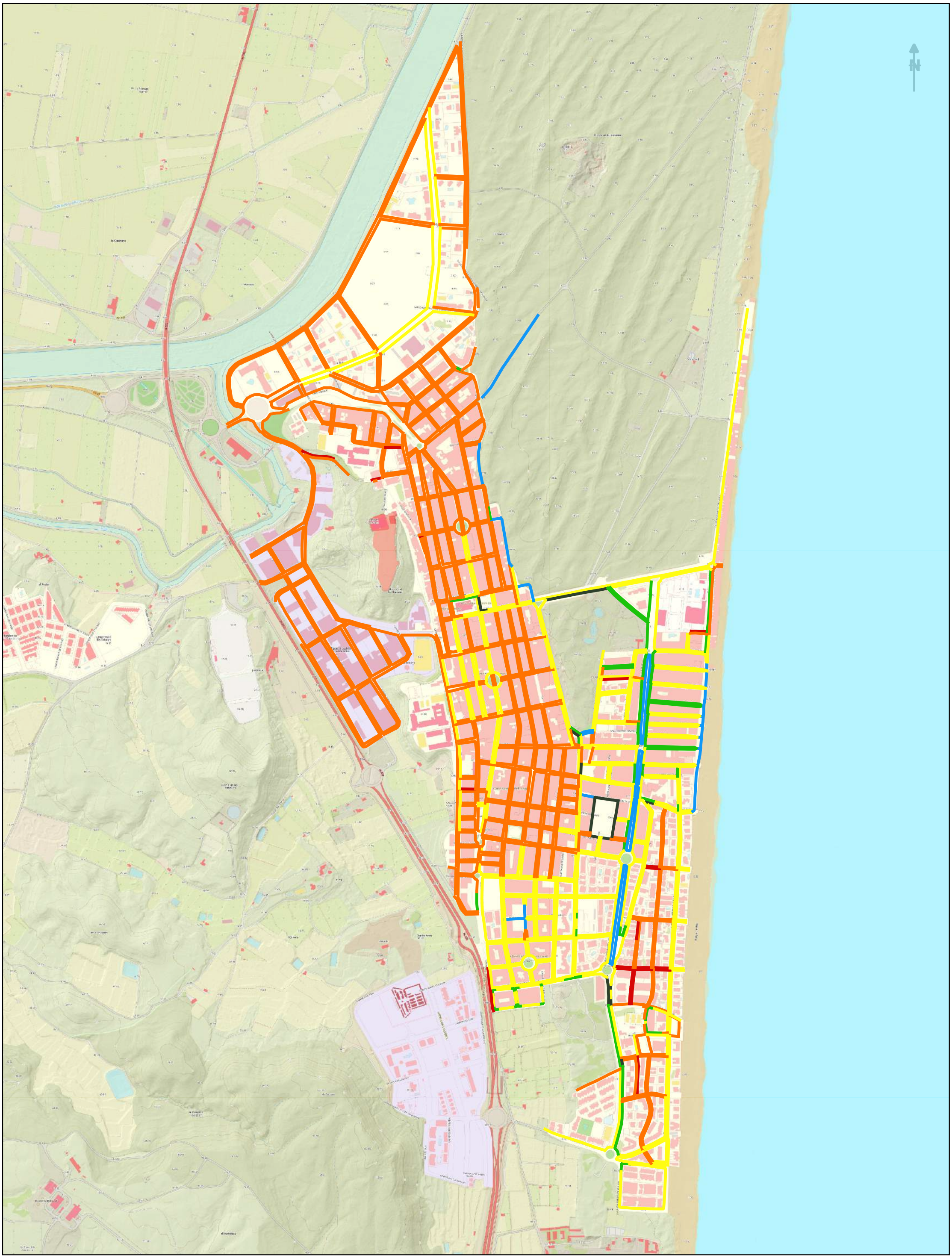

Elaborado por:

MOVUS

Plan de Movilidad Urbana Sostenible de Guardamar del Segura 2018

Anchos de acera

núm.

PG_03.03

Anchos de acera

- 0.8m
- 0.8m - 1.5m
- 1.5m - 3m
- 3m - 5m
- + 5m
- Peatonal

escala:
1: 9.500

Enero 2019

escala gráfica:
1 0 1 2 3 km

SRC: ETRS89/UTM zone 30N EPSG: 3042

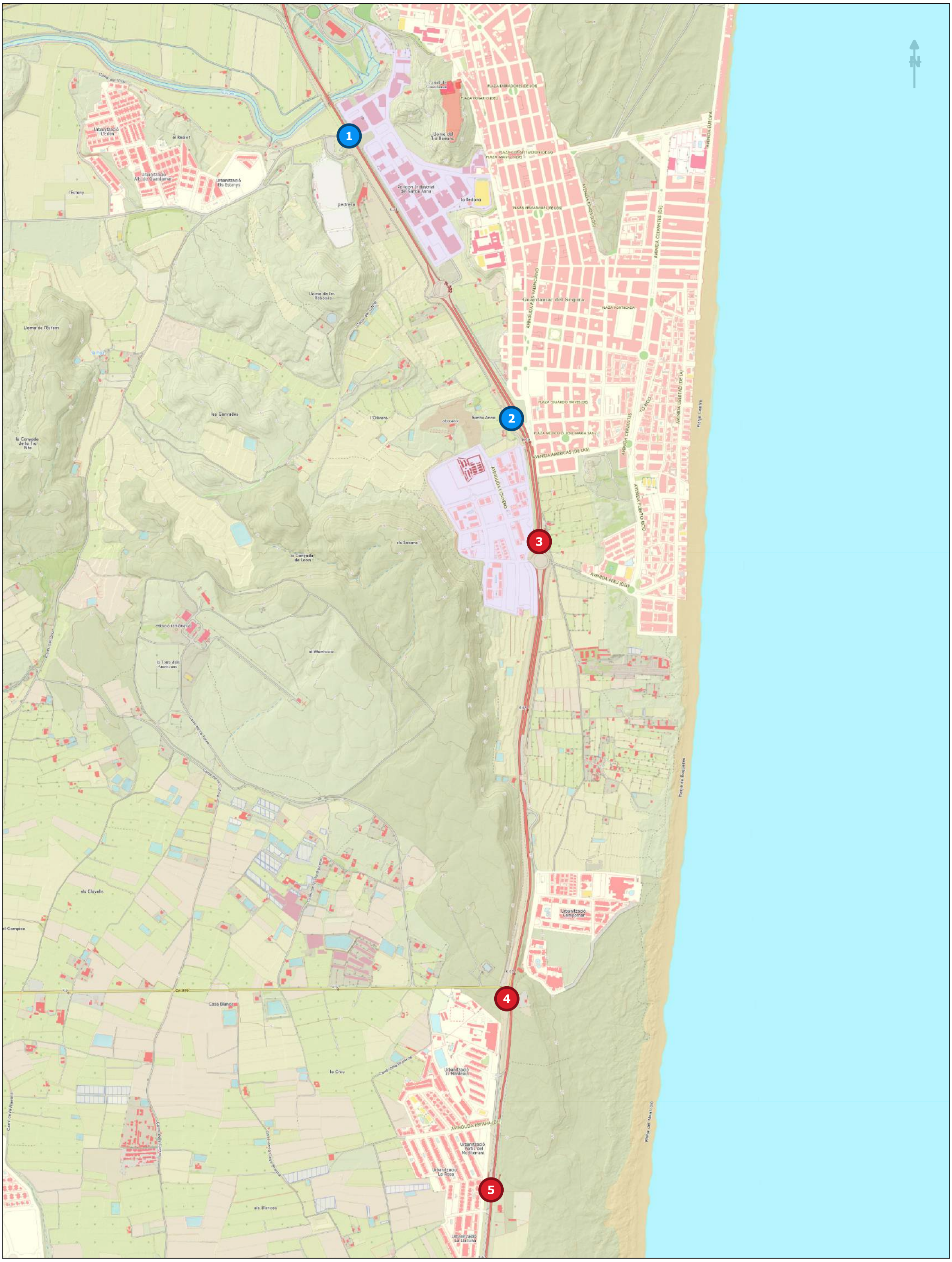

Elaborado por:	Plan de Movilidad Urbana Sostenible de Guardamar del Segura 2018		**Pasos a nivel**	escala: 1: 12.000	Enero 2019
MOVUS	**Pasos a nivel**	núm. **PG_03.04**	Subterraneo A distinto nivel	escala gráfica: 1 0 1 2 3 km	*SRC: ETRS89/UTM zone 30N EPSG: 3042*

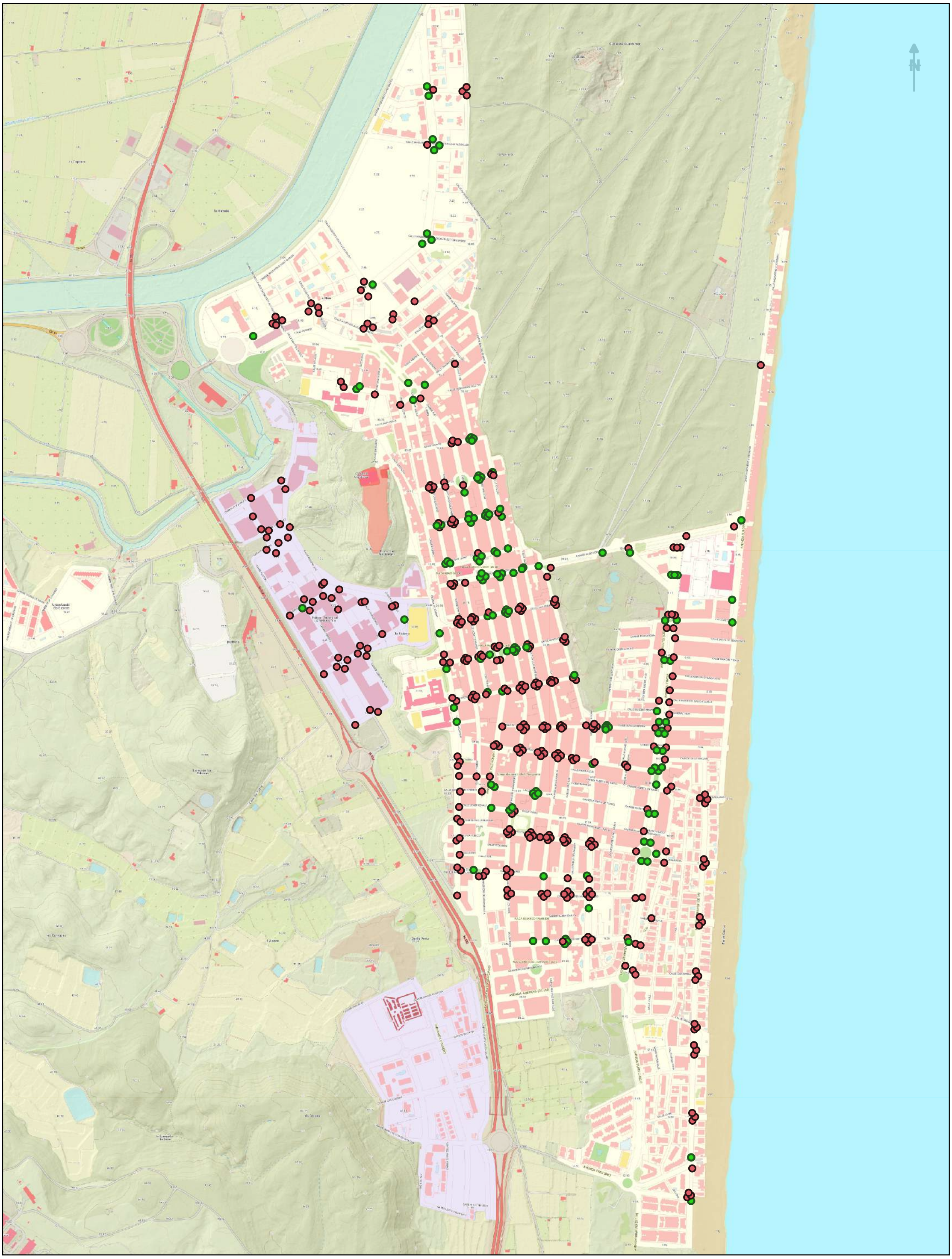

Elaborado por:	Plan de Movilidad Urbana Sostenible de Guardamar del Segura 2018		**Accesibilidad**	escala: 1: 8.500	Enero 2019
MOVUS	**Vados peatonales**	núm. **PG_03.05**	A mejorar Buen acceso	escala gráfica: 1 0 1 2 3 km	
				SRC: ETRS89/UTM zone 30N EPSG: 3042	

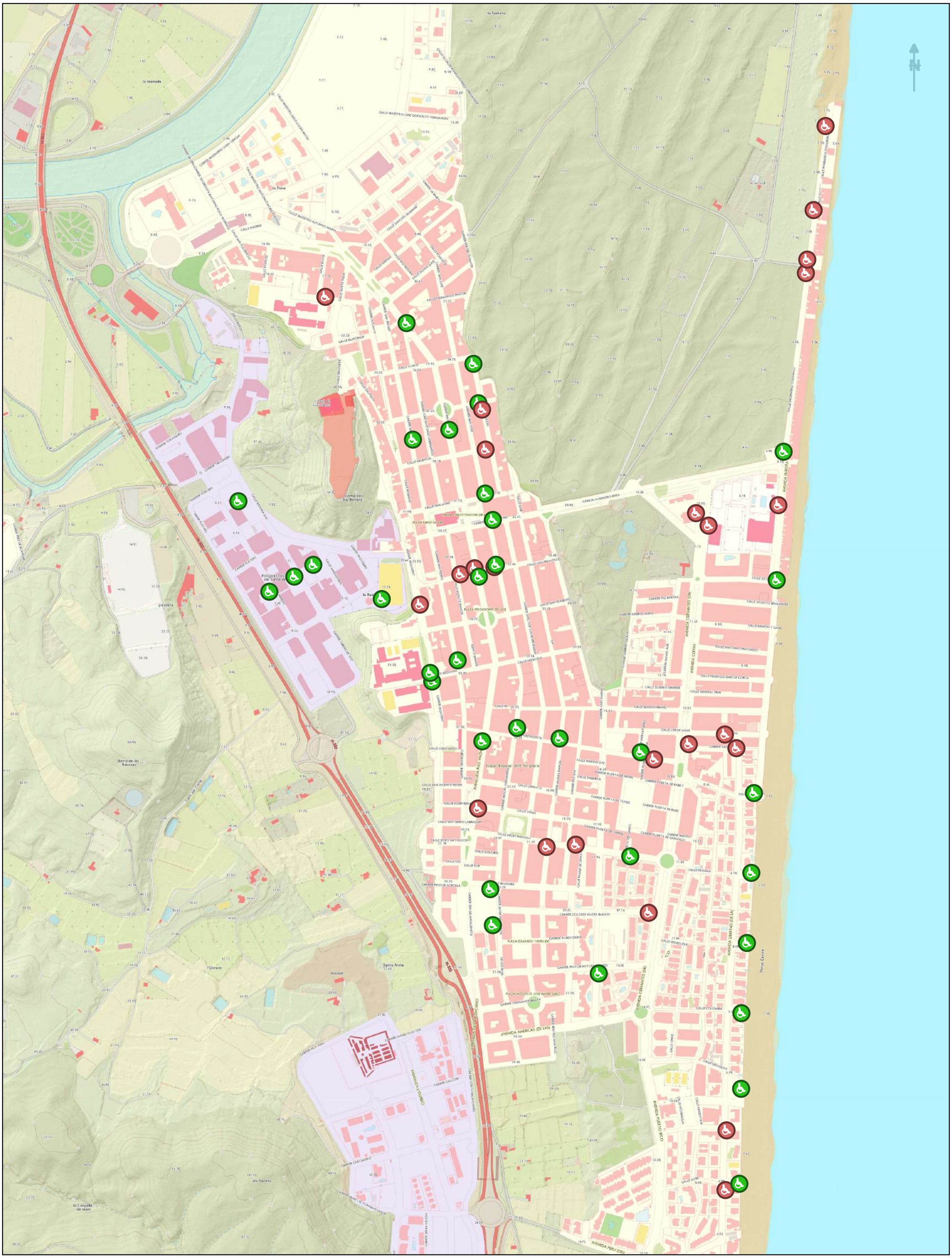

Elaborado por: MOVUS	Plan de Movilidad Urbana Sostenible de Guardamar del Segura 2018	**Accesibilidad** Mal acceso Buen acceso	escala: 1: 7.000 — Enero 2019
	Plazas Personas con Movilidad Reducida (PMR) — núm. **PG_03.06**		escala gráfica: 1 0 1 2 3 km
			SRC: ETRS89/UTM zone 30N EPSG: 3042

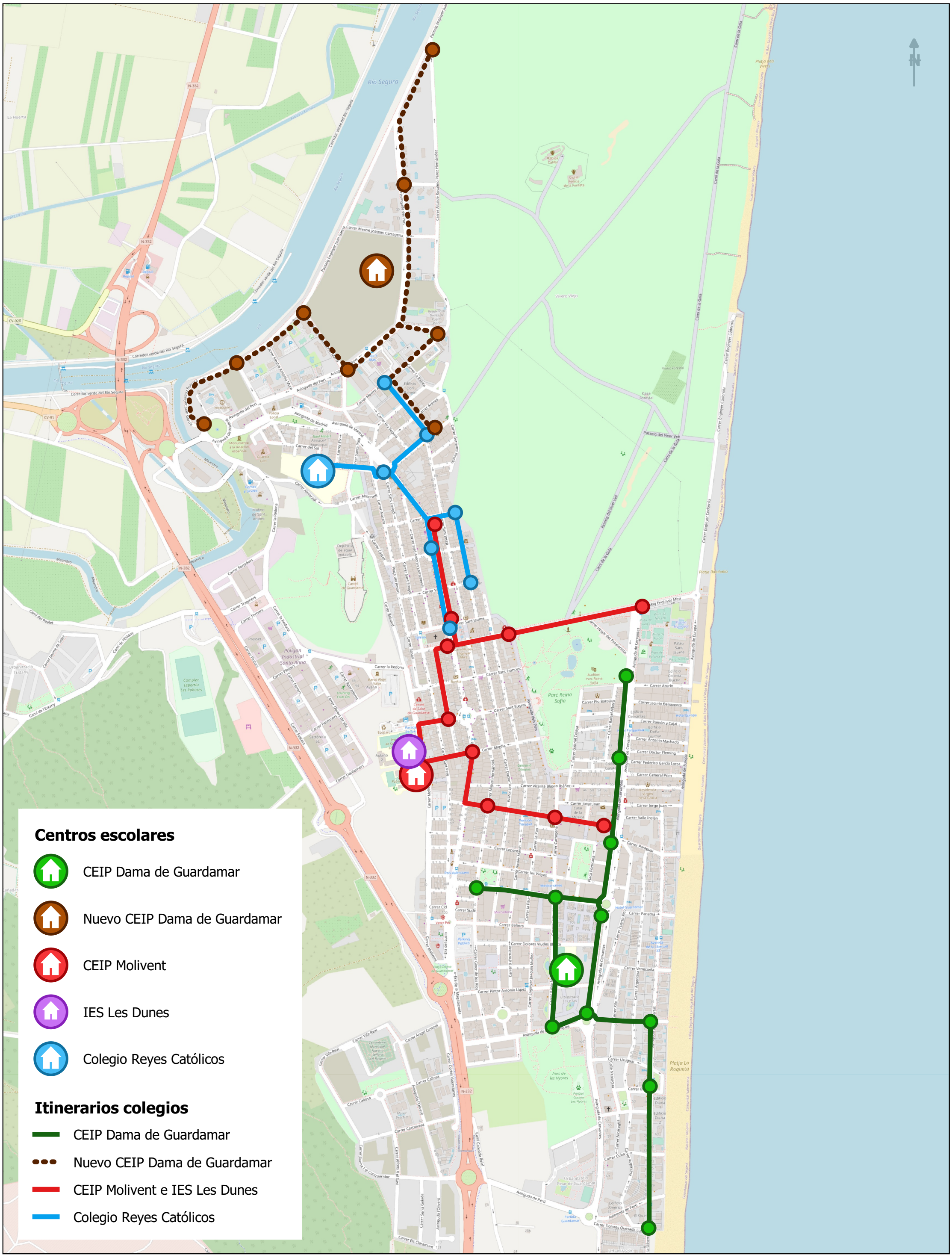
Río Segura
Corredor verde del Río Segura
Passeig Enginyer Juan García
Carrer Mestre Joaquín Cartagena
Carrer Alcalde Rosalino Pérez Hernández
Avinguda de Madrid
Avinguda del Port
Carrer del Sol
Carrer Almoradí
Carrer Santa Pola
Carrer Sant Francesc
Carrer Sant Eugeni
Carrer Miguel Hernández
Carrer Vicente Blasco Ibáñez
Carrer Jorge Juan
Carrer Valle Inclán
Carrer Paraguai
Carrer Panamá
Carrer Venezuela
Carrer Pintor Antonio López
Avinguda de Cervantes
Avinguda de Europa
Carrer Azorín
Carrer Jacinto Benavente
Carrer Ramón y Cajal
Carrer Antonio Machado
Carrer Doctor Fleming
Carrer Federico García Lorca
Carrer General Prim
Parc Reina Sofia
Passeig del Viver Vell
Camí de la Goia
Vivero Viejo
Vivero Forestal
Casa Forestal
Carrer Enginyer Codorníu
Carrer Enginyer Mira
Carrer Hogar del Pensionista
Carrer Mestre Arimina Mora
Carrer la Rábita
Carrer Arenes
Carrer Germans Pinedo
Carrer Santa Pola
Carrer Almoradí
Carrer Alacant
Carrer Sant Emigdi
Carrer Sant Jaume
Carrer Rosari
Carrer Baluard
Carrer Castell
Carrer la Redona
Carrer Forjadors
Carrer Traginers
Carrer Formers
Carrer Pintors
Carrer Pelters
Carrer Ferrers
Carrer Aparadors
Carrer Dorers de Vila
Carrer Pastissers de Vila
Carrer Llanterners
Carrer Eixers
Carrer Molivent
Carrer Miguel Hernández
Carrer Doctor Luis Rivera
Carrer Gabriel Celaya
Carrer Rafael Alberti
Carrer Mig Dia
Carrer Sant Eugeni
Carrer Sant Francesc
Carrer Lepanto
Carrer les Vinyes
Carrer Balears
Carrer Dolores Viudes Blasco
Carrer Cid
Carrer Sucia
Carrer Panamá
Carrer Puerto Rico
Carrer Argentina
Carrer Vila
Carrer Uruguai
Carrer Cuba
Carrer Nicaragua
Carrer Perú
Carrer Dolores Quesada
Carrer Vila Real
Carrer Angel Custodi
Carrer Callosa
Carrer Carcaixent
Carrer Jaume I el Conqueridor
Carrer Alfons X el Sec
Carrer Serra Gelada
Avinguda l'Olivera
Avinguda d'Olivera
Carrer Els Claramunt
Carrer Cortes Valencianes
Carrer Canyada Real
Avinguda de Perú
Carrer Mediterráneo
Carrer Pintor Antonio López
Carrer Engenyer Joaquín Muñoz
Carrer Giner de los Ríos
Carrer 9 d'Octubre
Carrer Mediterráneo
Carrer Sucia
Carrer Balears
Carrer Dolores Viudes Blasco
Carrer Cid
Carrer Vila Real
Carrer Angel Custodi
Carrer Callosa
Carrer Carcaixent
Carrer Jaume I el Conqueridor
Carrer Alfons X el Sec
Carrer Serra Gelada
Avinguda l'Olivera
Carrer Els Claramunt
Carrer Cortes Valencianes
Carrer Canyada Real
Avinguda de Perú
Carrer Dolores Quesada
Carrer Nicaragua
Carrer Cuba
Carrer Argentina
Carrer Vila
Carrer Uruguai
Carrer Venezuela
Carrer Panamá
Carrer Puerto Rico
Carrer Paraguai
Carrer Jorge Juan
Carrer Valle Inclán
Carrer Vicente Blasco Ibáñez
Carrer Azorín
Carrer Jacinto Benavente
Carrer Ramón y Cajal
Carrer Antonio Machado
Carrer Doctor Fleming
Carrer Federico García Lorca
Carrer General Prim
Carrer Pio Baroja
Carrer Rafael Alberti
Carrer Gabriel Celaya
Carrer Miguel Hernández
Carrer Doctor Luis Rivera
Carrer Mig Dia
Carrer Sant Eugeni
Carrer Sant Francesc
Carrer Lepanto
Carrer les Vinyes
Carrer Balears
Carrer Dolores Viudes Blasco
Carrer Cid
Carrer Sucia
Carrer Panamá
Carrer Puerto Rico
Carrer Argentina
Carrer Vila
Carrer Uruguai
Carrer Venezuela
Carrer Pintor Antonio López
Carrer Engenyer Joaquín Muñoz
Carrer Giner de los Ríos
Carrer 9 d'Octubre
Carrer Molivent

Elaborado por: MOVUS	Plan de Movilidad Urbana Sostenible de Guardamar del Segura 2018	**Tramos** Tramo 1 Tramo 2 Tramo 3	escala: 1: 21.000 — Enero 2019
	Itinerario "Costa" — núm. **PG_03.08**		escala gráfica: 0.5 0 0.5 1 km
			SRC: ETRS89/UTM zone 30N EPSG: 3042

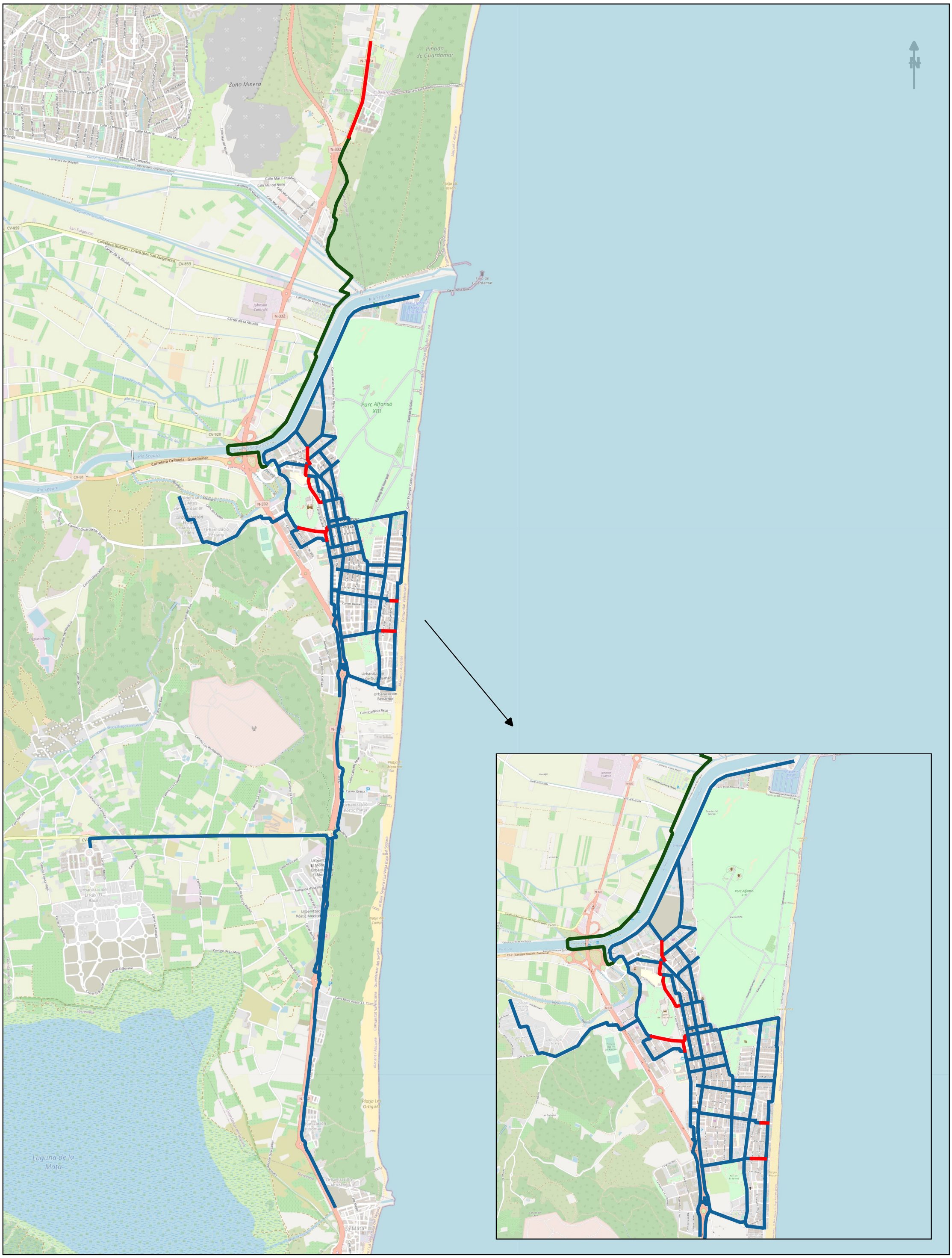

Elaborado por:

MOVUS

Plan de Movilidad Urbana Sostenible de Guardamar del Segura 2018

Accesibilidad Itinerarios peatonales

núm. **PG_03.09**

Viario

- Accesible
- Pendiente>6%
- No pavimentado

escala: 1: 32.000

Enero 2019

escala gráfica: 0.08 0 0.08 0.16 km

SRC: ETRS89/UTM zone 30N EPSG: 3042

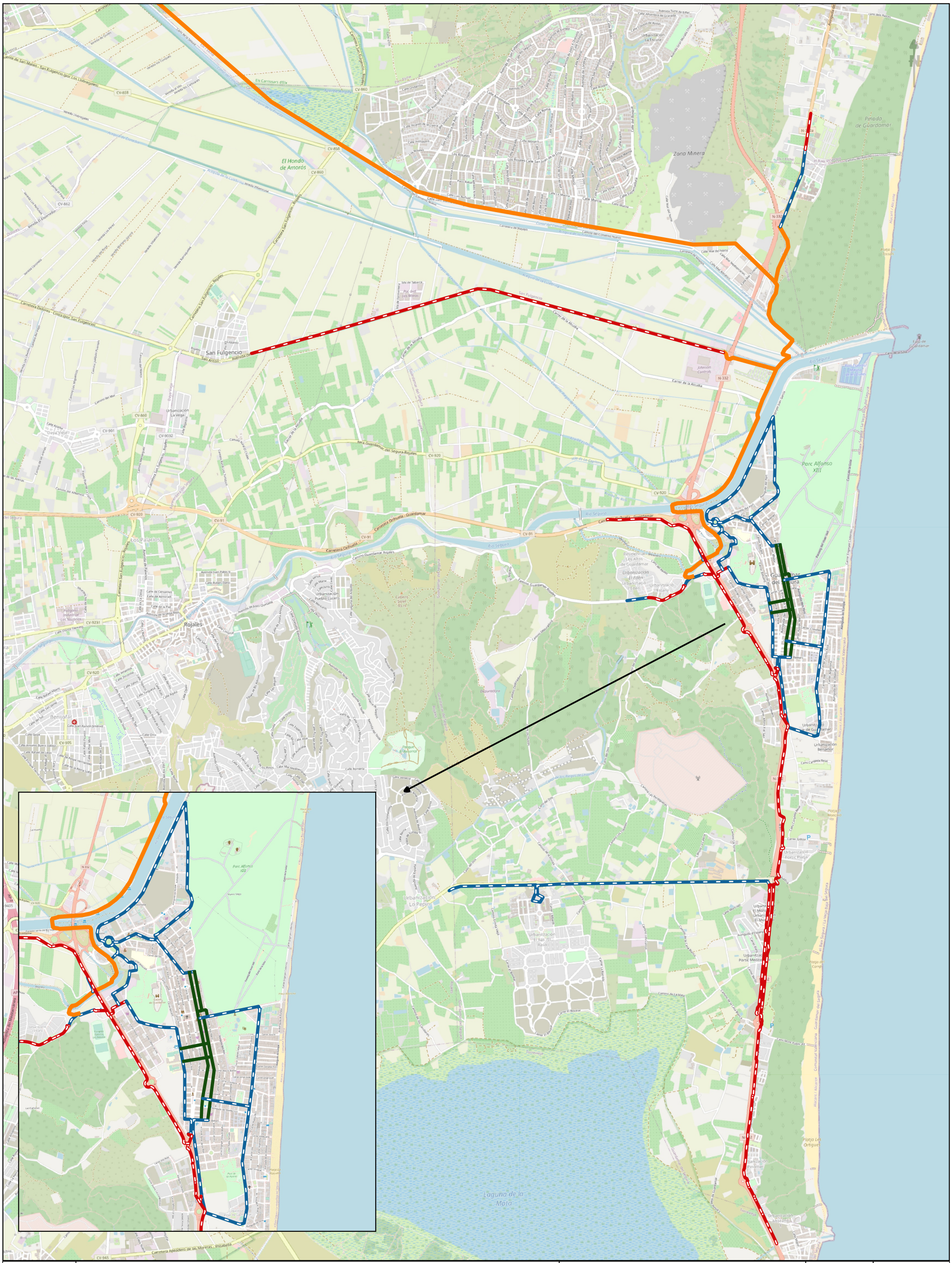

Elaborado por:

MOVUS

Plan de Movilidad Urbana Sostenible de Guardamar del Segura 2018

Carril bici

núm.

PG_04.01.

Itinerarios

- Carril bici existente
- Carril bici a ejecutar
- Ciclocalle
- Carril bici extraurbano

escala:

1: 33.000

Enero 2019

escala gráfica:

0 0.55 1.1 km

SRC: ETRS89/UTM zone 30N EPSG: 3042

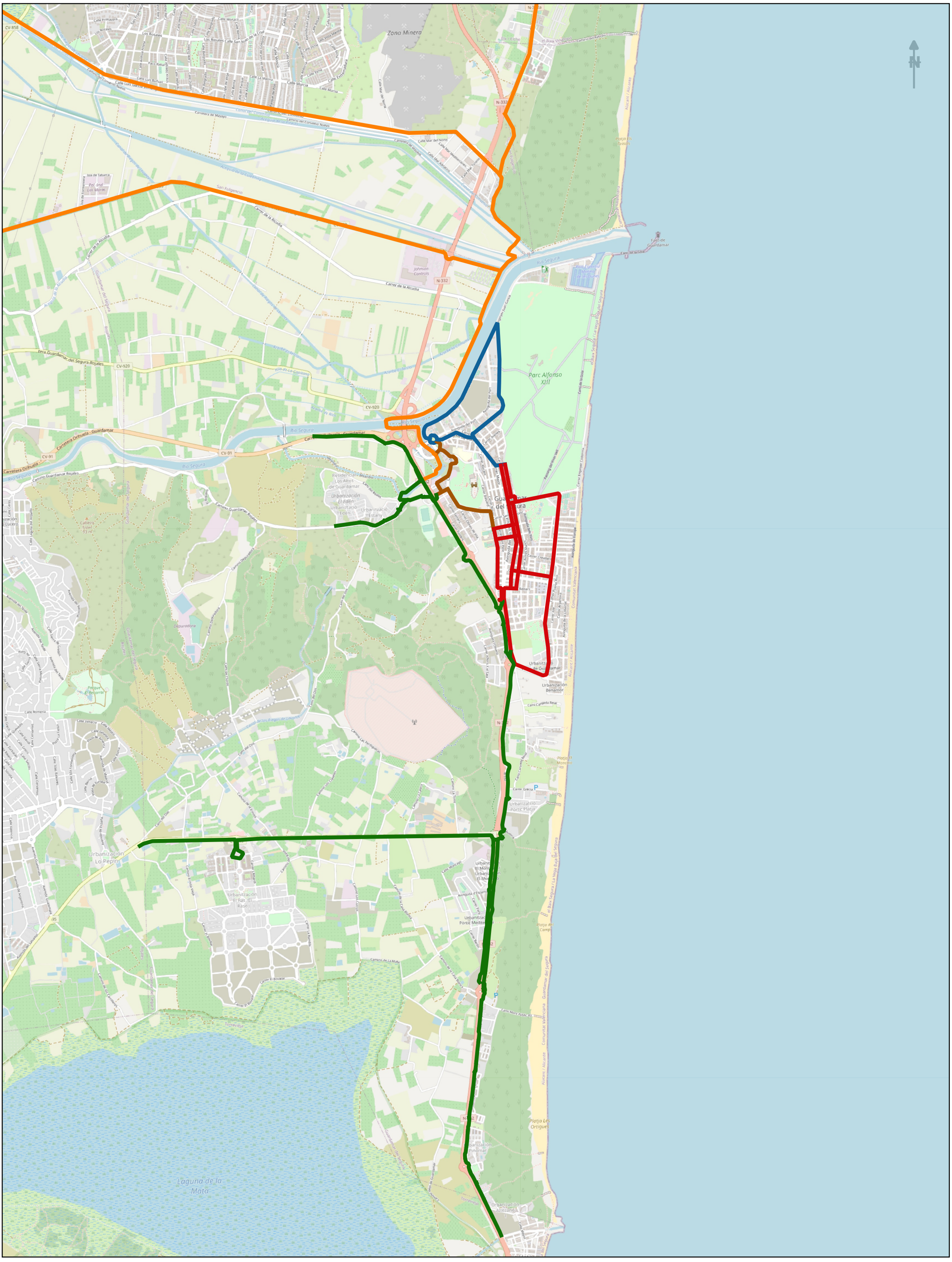
Zona Minera
Río Segura
Parc Alfonso XIII
Guardamar del Segura
Laguna de la Mata
Urbanización Lo Pepin
Urbanización Pinomar
Urbanización Benamor
Urbanización El Ras / El Raso
Urbanización Pòrtic Platja
Urbanización Alfozanet
Urbanización El Edén
Urbanización Los Altos de Guardamar
Johnson Controls
Depuradora
Parque El Retorral
Port Esportiu Marina de les Dunes
Faro de Guardamar
Platja Les Ortigues
Platja El Moncho
Platja dels Tossals
Carretera de Mayayo
Carrer de la Alcudia
Carretera Orihuela - Guardamar
Camino Guardamar Rojales
Camino del Convento Nuevo
Carrer Grecia
Carrer Alicante
Carrer Cervantes
Carrer Argentina
Carrer Puerto Rico
Avinguda de la Llibertat
Avinguda del Port
Avinguda d'Espanya
Avinguda de Europa
Avinguda de Pablo Iglesias
Avinguda del Mediterrani
Avinguda Antonio Machado
Avinguda Ortega y Gasset
Avinguda Joan Garcia
Avinguda de Rojales
Avinguda de Les Fulgencia
Avinguda Ciudad de Guardamar
Avinguda Ciudad de Valencia
Avinguda Ciudad de Elche
Avinguda Ciudad de Murcia
Avinguda Ciudad de Orihuela
Avinguda Ciudad de Almoradí
Avinguda Ciudad de Rojales
Avinguda Ciudad de Benejúzar
Avinguda Ciudad de Dolores
Avinguda Ciudad de Pilar de la Horadada
Avinguda Ciudad de Torrevieja
Avinguda Ciudad de Santa Pola
Avinguda Ciudad de Elche
Avinguda Ciudad de Alicante
Avinguda Ciudad de Valencia

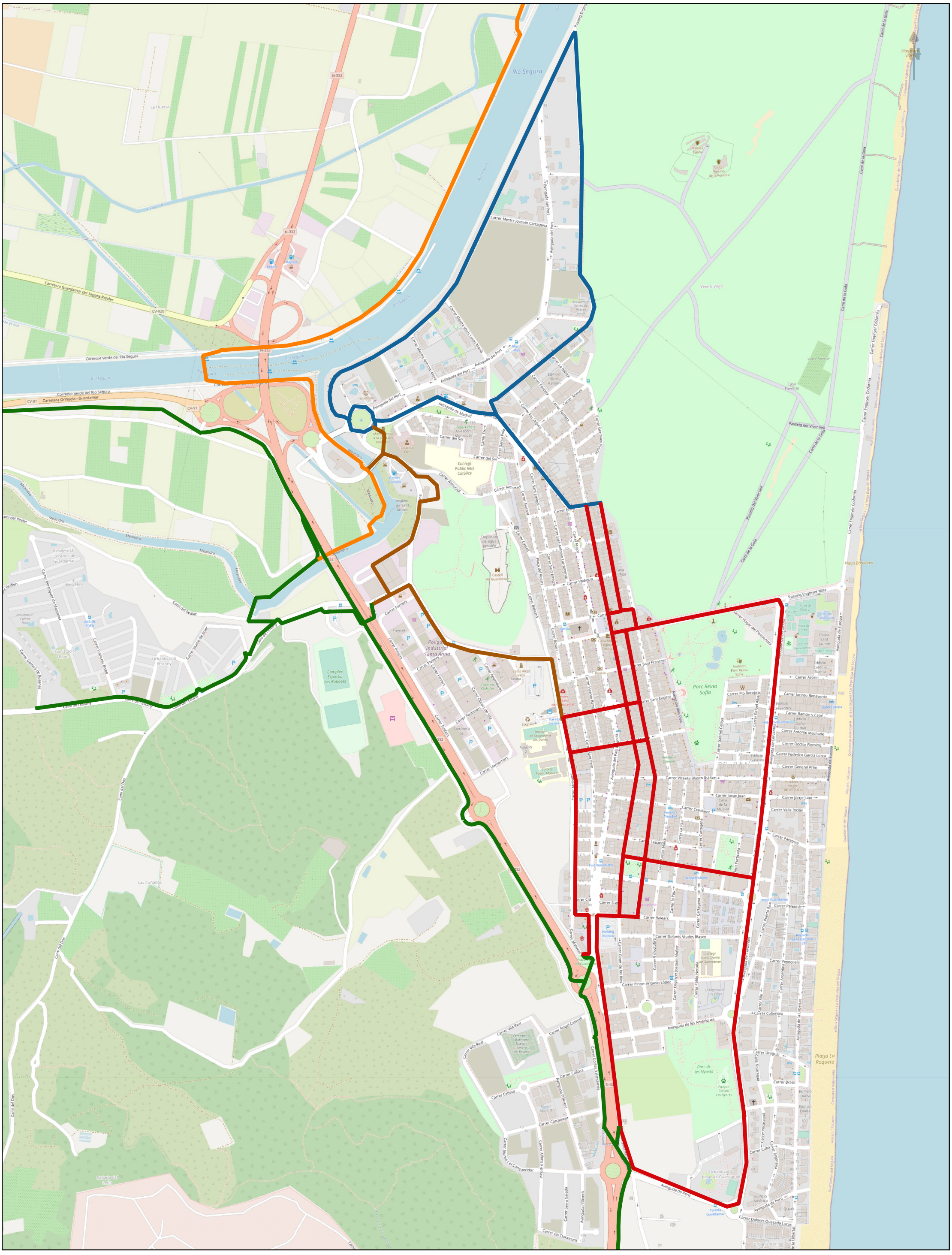
Rio Segura
N-332
Carretera Guardamar del Segura-Rojales
CV-920
Corredor verde del Rio Segura
CV-91
Carretera Orihuela - Guardamar
Avinguda del Port
Avinguda de Madrid
Carrer Mestre Joaquin Cartagena
Vivero Viejo
Vivero Forestal
Casa Forestal
Camí de la Goia
Passeig del Viver Vell
Passeig Enginyer Mira
Parc Reina Sofia
Avinguda de Europa
Avinguda de les Amèriques
Avinguda de Perú
Carrer Valencia
Carrer Sant Francesc
Carrer Sant Eugeni
Carrer Jorge Juan
Carrer Valle Inclán
Carrer Paraguai
Carrer Venezuela
Carrer Colòmbia
Carrer Uruguai
Carrer Brasil
Carrer Cuba
Carrer Nicaragua
Carrer Balears
Carrer Dolores Viudes Blasco
Carrer Pintor Antonio López
Carrer Dolores Quesada Lucas
Carrer Panamá
Carrer Almoradí
Carrer Almorxó
Carrer Vila-Real
Carrer Callosa
Carrer Carcaixent
Carrer Jaume I el Conqueridor
Carrer Alfons X el Savi
Carrer Serra Gelada
Avinguda l'Oliverò
Carrer Els Claramunt
Carrer Angel Custodi
Carrer Cortes Valencianes
Carrer Mestre Antonio Mora
Carrer Mestre Jesús Luzón Masca
Carrer Fonteres
Carrer Arenes
Carrer Rio Segura
Carrer Germans Pinzón
Carrer Ebre
Carrer del Sol
Carrer Santa Pola
Carrer Almoradí
Carrer Alacant
Carrer Sant Emigdi
Carrer Castell
Carrer Major
Carrer Balard
Carrer Rodari
Carrer Vicente Ramos
Carrer Sant Pere
Carrer Gabriel Ciscar
Carrer Rafael Alberti
Carrer Plo Barola
Carrer Jacinto Benavente
Carrer Ramón y Cajal
Carrer Antonio Machado
Carrer Doctor Fleming
Carrer Federico García Lorca
Carrer General Prim
Carrer Vicente Blasco Ibáñez
Carrer Crevillent
Carrer Carlagena
Carrer Sud
Carrer Puerto Rico
Carrer Panamá
Carrer Xile
Carrer Argentina
Carrer Pablo Neruda
Carrer Enginyer Joaquín Muñoz
Carrer Giner de los Ríos
Carrer 9 d'octubre
Carrer Enginyer Codorniu
Carrer Enginyer Cabanyes
Carrer Hogar del Pensionista
Carrer Azorín
Avinguda de la Llibertat
Avinguda de Gerardo Lozano
Avinguda de la Vila
Avinguda del País Valencià
Avinguda de Cervantes
Avinguda de Ramón y Cajal
Avinguda de Gabriel Ciscar
Avinguda de Rafael Alberti
Avinguda de Pablo Neruda
Avinguda de Xile
Avinguda de Nicaragua
Avinguda de Cuba
Avinguda de Argentina
Avinguda de la Llibertat
Avinguda de Perú
Avinguda de Dolores Quesada Lucas
Avinguda de Venezuela
Avinguda de Colòmbia
Avinguda de Uruguai
Avinguda de Brasil
Avinguda de Nicaragua
Avinguda de Cuba
Avinguda de Argentina
Avinguda de la Llibertat
Avinguda de Perú
Avinguda de Dolores Quesada Lucas
Avinguda de la Llibertat
Avinguda de Europa
Avinguda de les Amèriques
Avinguda de Gerardo Lozano
Avinguda de la Vila
Avinguda del País Valencià
Avinguda de Cervantes
Avinguda de Ramón y Cajal
Avinguda de Gabriel Ciscar
Avinguda de Rafael Alberti
Avinguda de Pablo Neruda
Avinguda de Xile

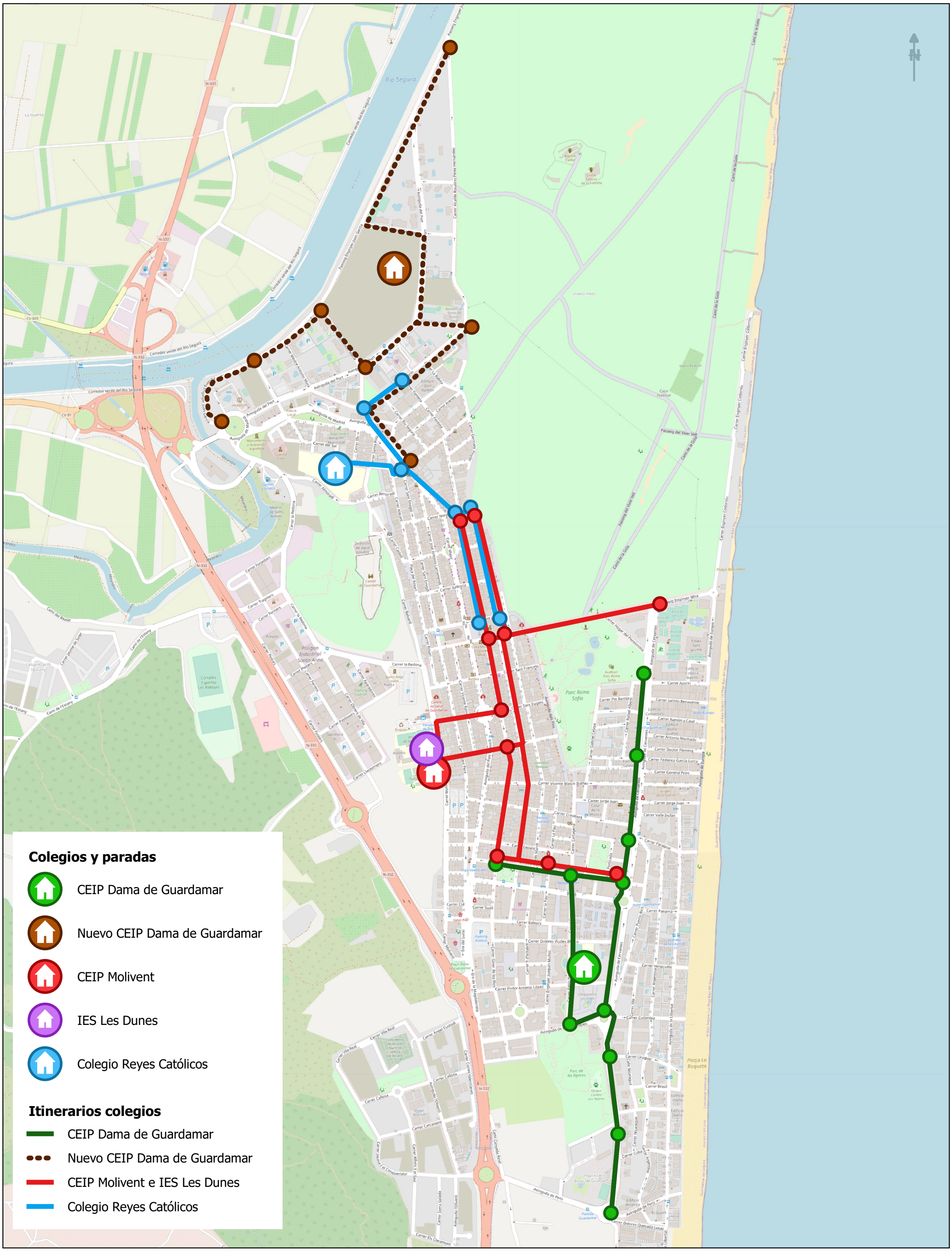

Elaborado por: MOVUS

Plan de Movilidad Urbana Sostenible de Guardamar del Segura 2018

Itinerarios Ciclistas Escolares

núm. **PG_04.04**

Paradas
- CEIP Dama de Guardamar
- Nuevo CEIP Dama de Guardamar
- CEIP Molivent e IES Les Dunes
- Colegio Reyes Católicos

escala: 1: 9.000

Enero 2019

escala gráfica: 1 0 1 2 3 km

SRC: ETRS89/UTM zone 30N EPSG: 3042

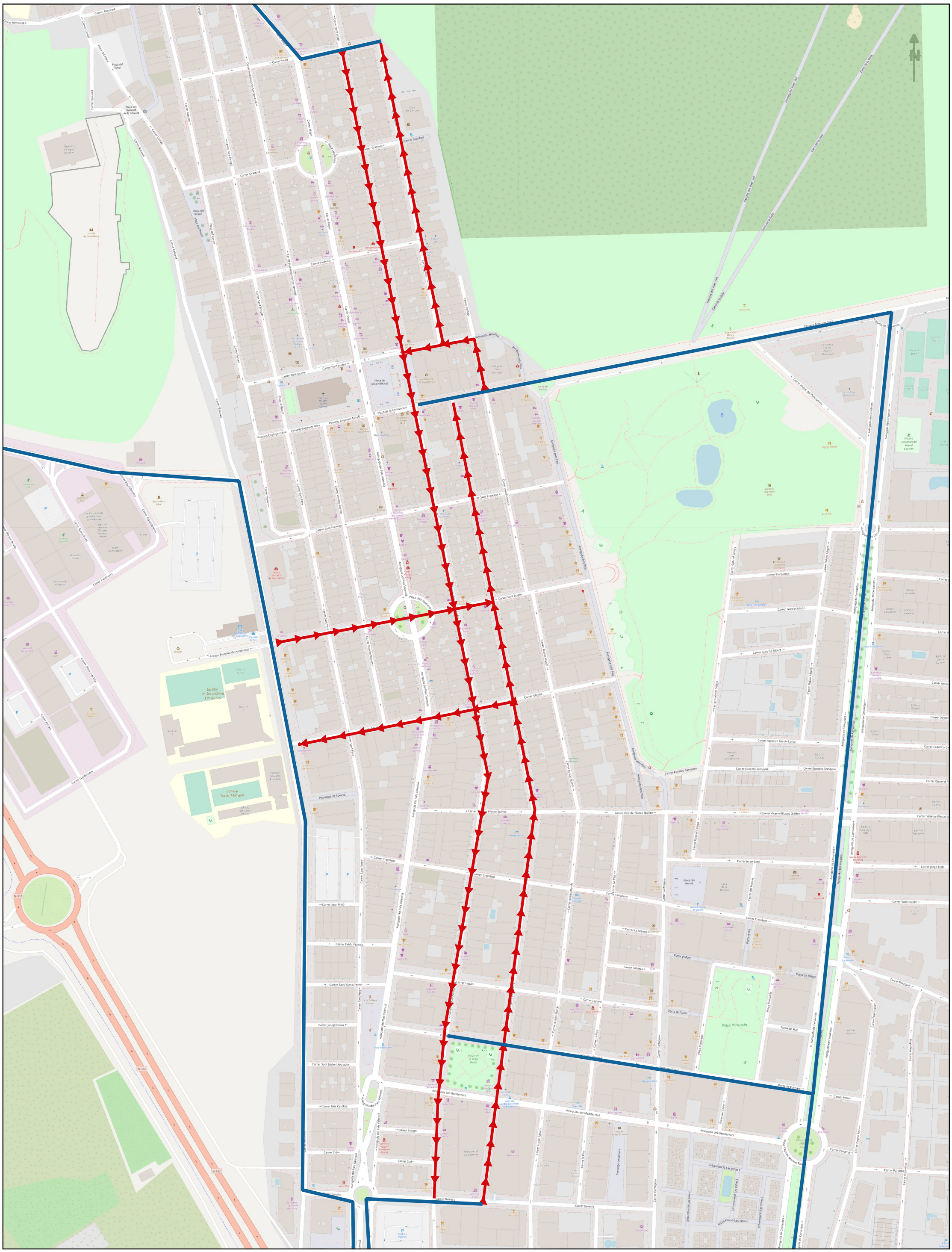
Carrer Almoradí
Carrer Nord
Carrer Graitud
Carrer Major
Carrer Valencia
Carrer Sant Jaume
Carrer Sant Francesc
Carrer Sant Eugeni
Carrer Migdia
Carrer Crevillent
Carrer Lepant
Carrer Mèxic
Carrer Balears
Avinguda del Mediterrani
Avinguda del País Valencià
Avinguda de Cervantes
Passeig Enginyer Mira
Carrer Eusebio Sempere
Carrer Vicente Blasco Ibáñez
Carrer Jorge Juan
Carrer Pablo Picasso
Carrer Tabarca
Porta d'Alger
Porta de Tunis
Porta de Rabat
Porta de Rlat
Porta de Dunaiac
Plaça Porticada
Plaça de la Constitució
Plaça del Mercat
Carrer Carlos Cano
Carrer Pintor Sorolla
Carrer Reis Católicos
Carrer Dolors
Carrer Cid
Carrer Sol
Carrer Panamá
Carrer Valle Inclán
Carrer Pio Baroja
Carrer Gabriel Miró
Carrer Juan Gil-Albert
Carrer Federico García Lorca
Carrer Rafael Alberti
Carrer Gabriel Celaya
Carrer Antonio Machado
Carrer Doctor
Carrer General
Carrer Federico G
Carrer Vicente Blasco I
Carrer Joan Miró
Carrer Sant Vicent Ferrer
Carrer Josep Renau
Carrer Sant Isidre Llaurador
Carrer Pablo Iglesias
Carrer Sant Pere
Carrer Vicente Benito
Carrer Austin March
Carrer La Pau
Carrer Cartagena
Carrer Almoradí
Carrer Canal
Carrer Baluard
Carrer Rosari
Carrer Pescadors
Carrer Alemanya
Carrer Dinamarca
Carrer Noruega
Carrer Suècia
Carrer Finlandia
Carrer Islandia
Carrer Irlanda
Carrer Portugal
Carrer Grècia
Carrer Turquia
Carrer Xipre
Carrer Malta
Carrer Polònia
Carrer Hungria
Carrer Romania
Carrer Bulgaria
Carrer Croacia
Carrer Eslovenia
Carrer Eslovàquia
Carrer Estònia
Carrer Letònia
Carrer Lituania
Carrer Bèlgica
Carrer Luxemburg
Carrer Holanda
Carrer Irlanda
Carrer Regne Unit
Carrer Dinamarca
Carrer Suècia
Carrer Finlandia
Carrer Islandia
Carrer Noruega

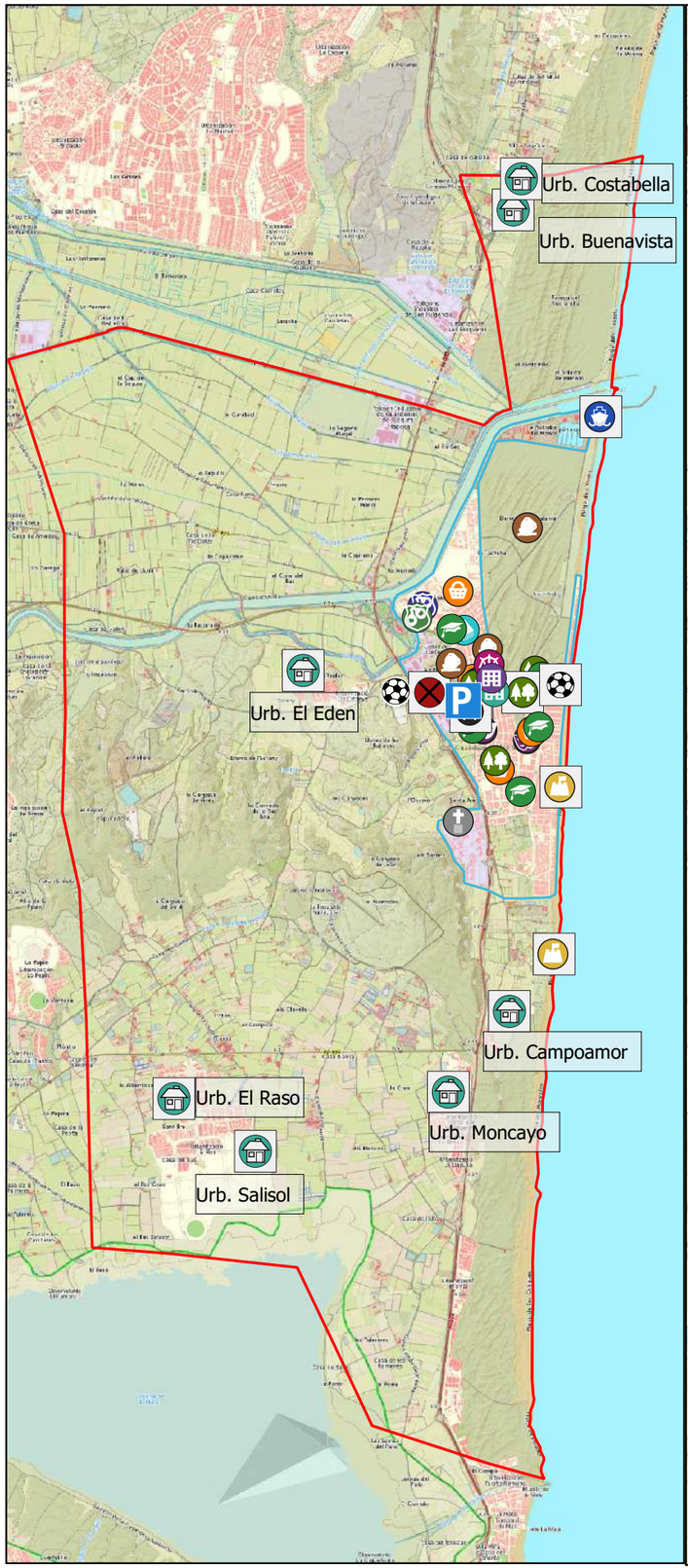

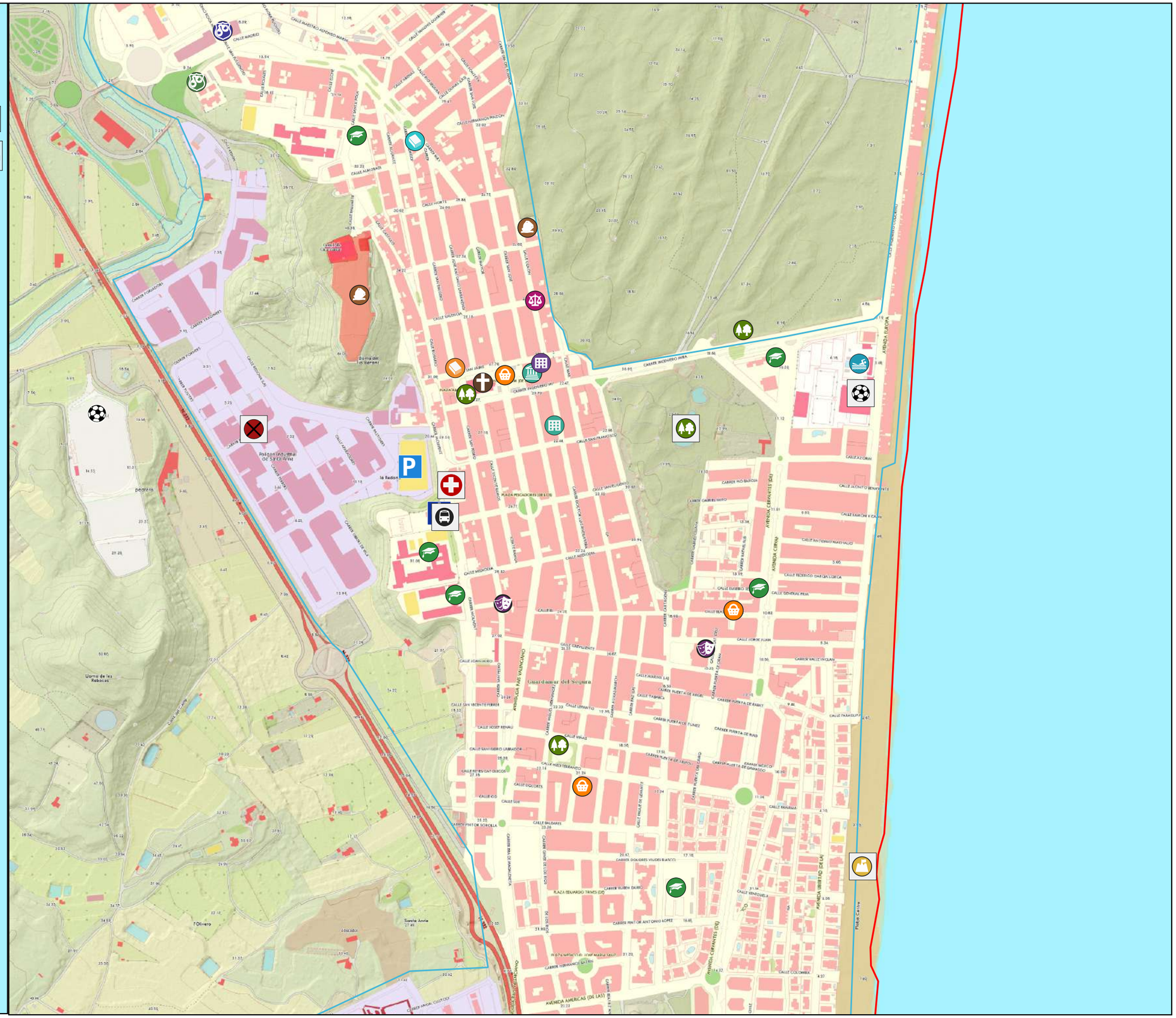

Elaborado por:

MOVUS

Plan de Movilidad Urbana Sostenible de Guardamar del Segura 2018

Ubicación de centros atractores del municipio de Guardamar del Segura

núm. mapa:

PG 05.01

- Urbanización
- Centro artístico
- Ayuntamiento
- Biblioteca
- Guardia Civil
- Cementerio
- Centro de Salud
- Juzgado
- Supermercado
- Parada de TAXI
- Parque
- Sala de estudio
- Parroquia
- Piscina municipal
- Punto turistico
- Policía Local
- Polideportivo municipal
- Poligono industrial
- Estadio Les Raboses
- Estación de autobuses
- Puerto deportivo
- Registro de la Propiedad
- Suma Gestión Tributaria
- Centro Educativo

escala: 1: 55.000

Enero 2019

escala gráfica: 1 0 1 2 3 km

SRC: ETRS89/UTM zone 30N EPSG: 3042

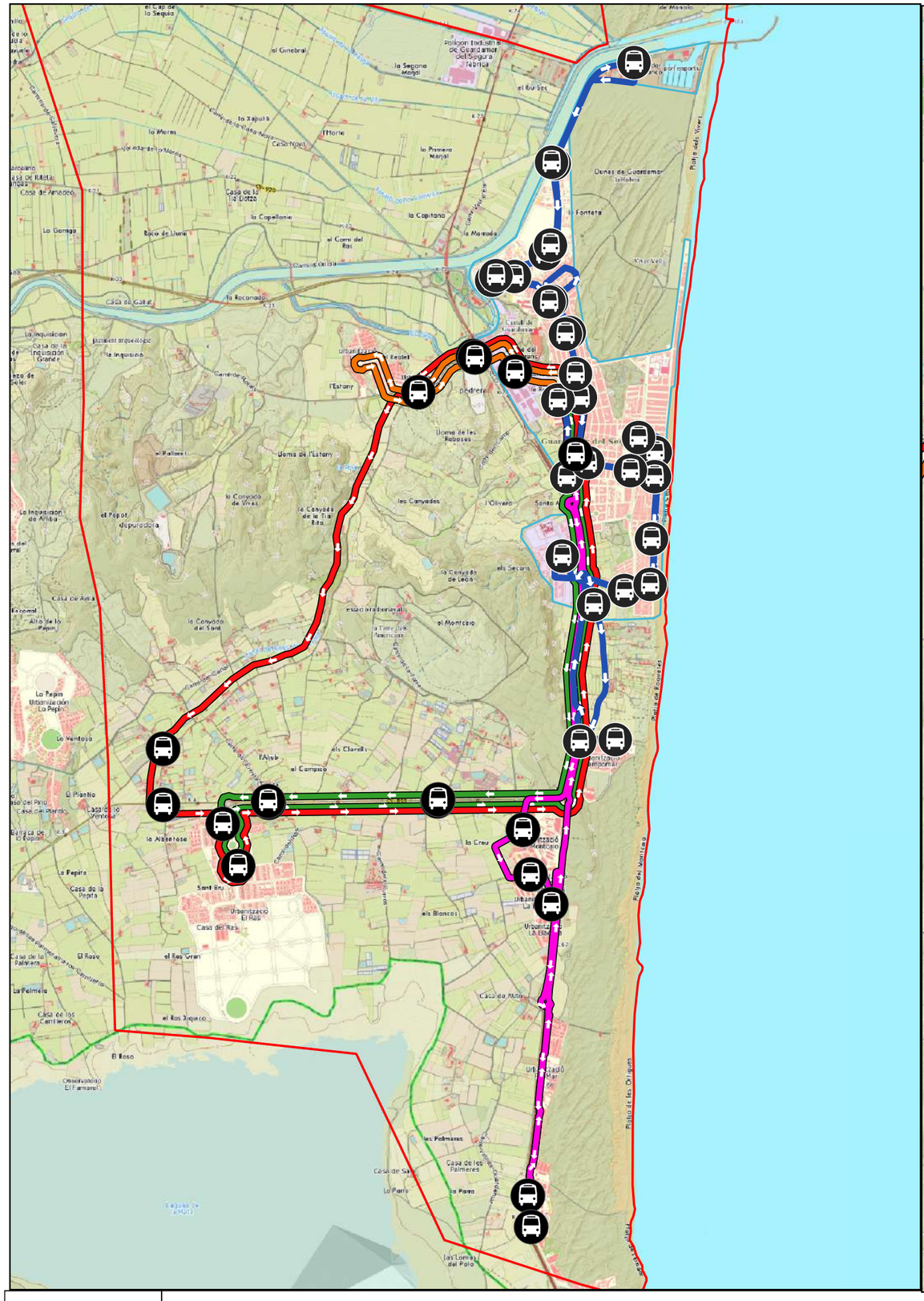

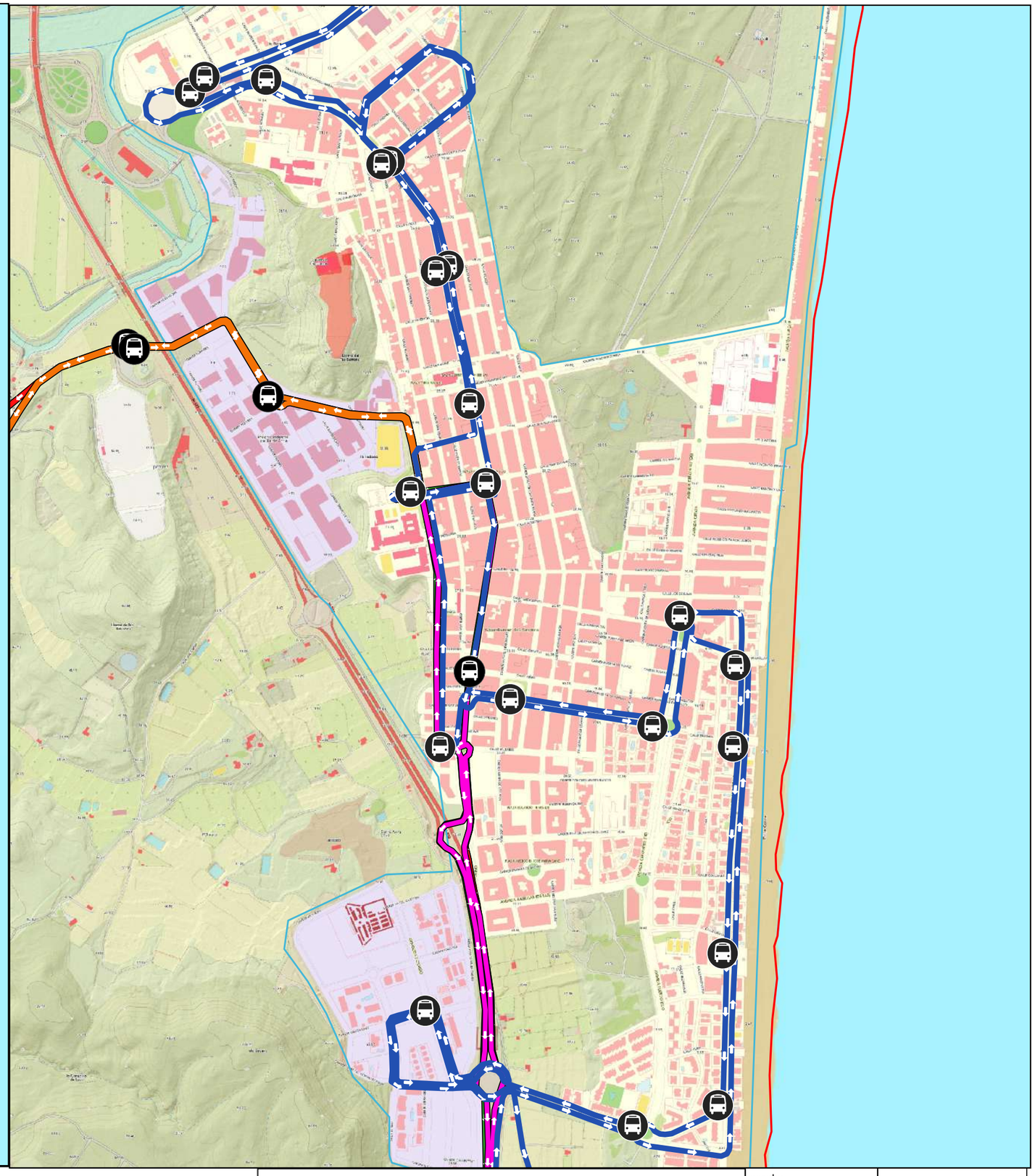

Elaborado por:

MOVUS

Plan de Movilidad Urbana Sostenible de Guardamar del Segura 2018

Propuesta de transporte público urbano en el municipio de Guardamar del Segura

núm. mapa:

PG 05.02

TRANSPORTE PÚBLICO URBANO

- Límite del municipio
- Límite centro urbano
- Línea 1. Hotel Playas - Av.Puerto
- Parada TBD
- Recorrido L'Eden
- Recorrido TBD. Pinomar
- Recorrido TBD. Urb. El Ras(L'Eden)
- Recorrido Urb. El Ras (Casablanca)

escala:

1: 35.000

Enero 2019

escala gráfica:

1 0 1 2 3 km

SRC: ETRS89/UTM zone 30N EPSG: 3042

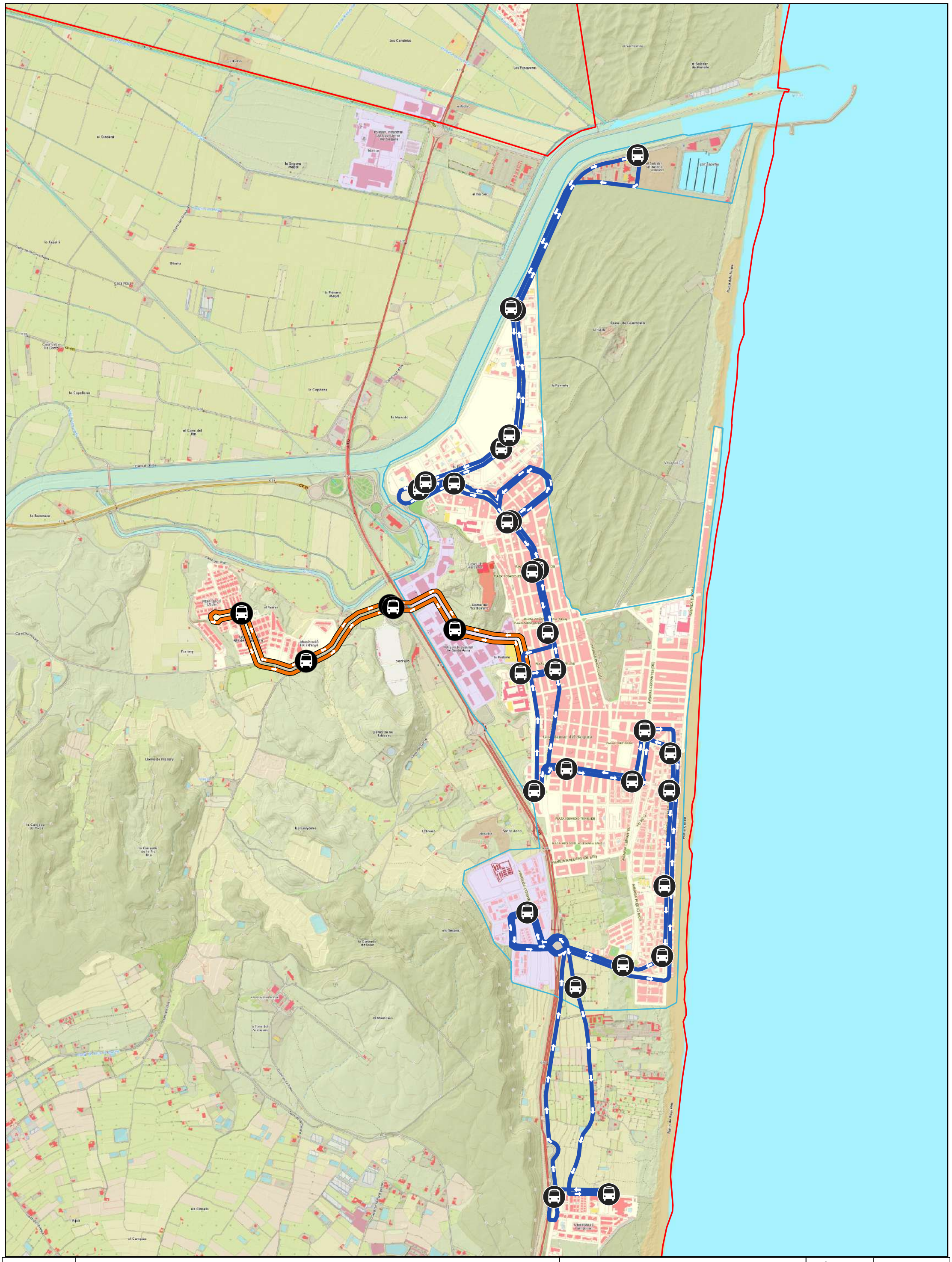

Elaborado por:

MOVUS

Plan de Movilidad Urbana Sostenible de Guardamar del Segura 2018

Transporte Bajo Demanda. Propuesta de recorrido l'Eden

núm.

PG 05.03

TRANSPORTE BAJO DEMANDA

Línea 1. Hotel Playas - Av. Puerto
Recorrido TBD. L'Eden

Parada de TBD.

escala:
1: 15.000

Enero 2019

escala gráfica:
1 0 1 2 3 km

SRC: ETRS89/UTM zone 30N EPSG: 3042

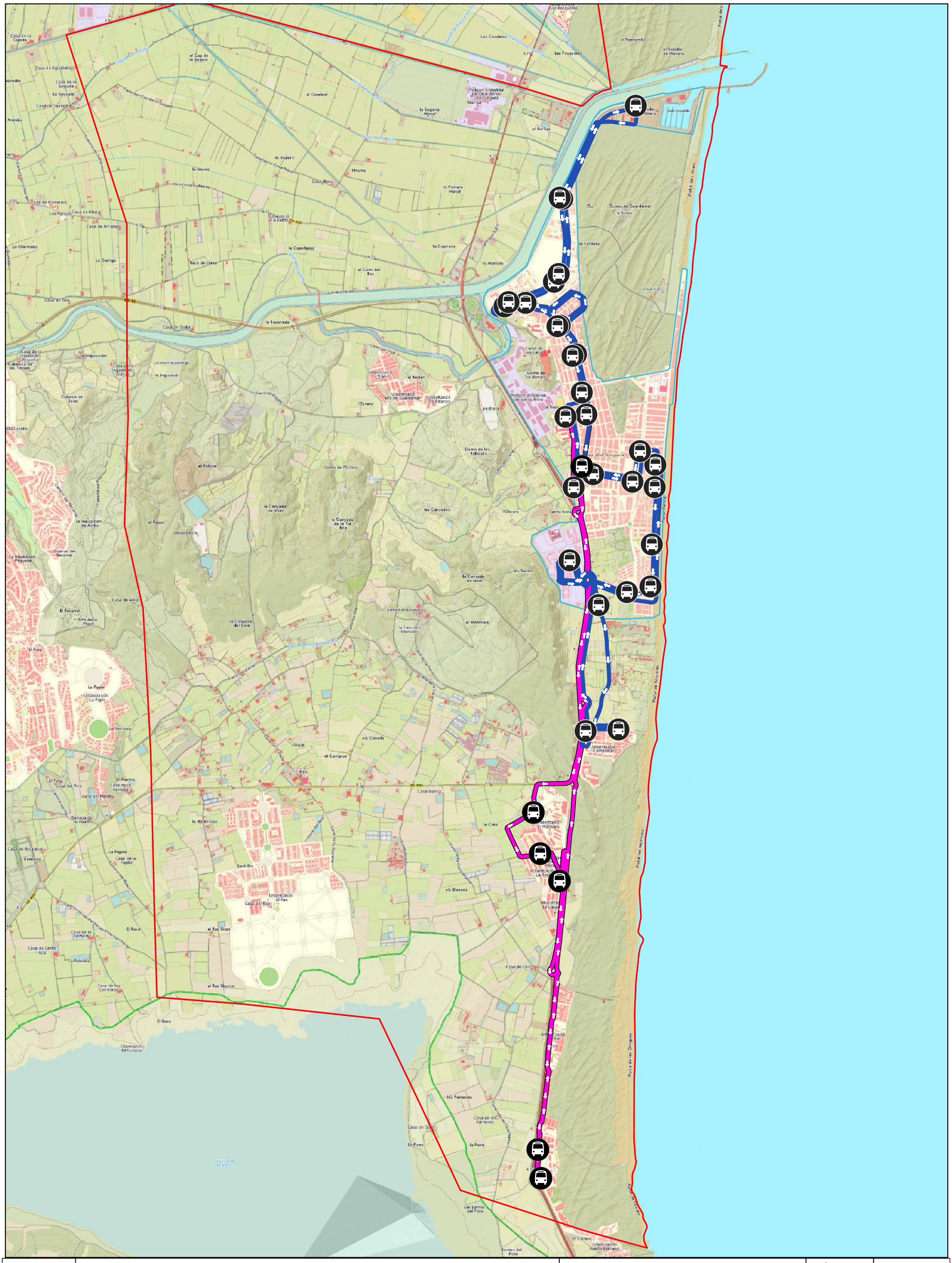

Elaborado por:

MOVUS

Plan de Movilidad Urbana Sostenible de Guardamar del Segura 2018

Transporte Bajo Demanda. Propuesta de recorrido Pinomar

núm. **PG 05.04**

TRANSPORTE BAJO DEMANDA

Línea 1. Hotel Playas - Av. Puerto

Recorrido TBD. Pinomar

Parada de TBD.

escala: 1: 25000

Enero 2019

escala gráfica: 1 0 1 2 3 km

SRC: ETRS89/UTM zone 30N EPSG: 3042

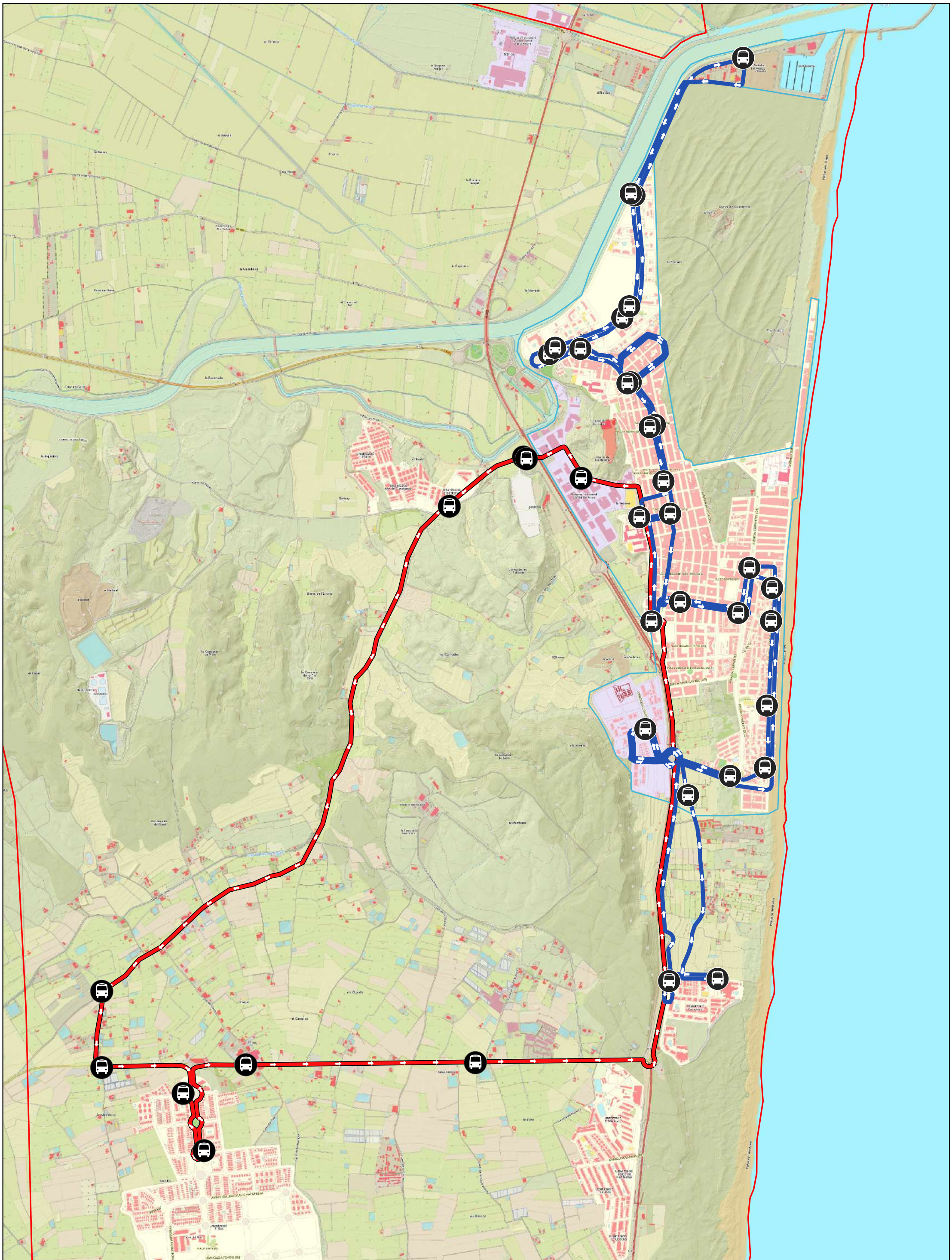

Elaborado por:

MOVUS

Plan de Movilidad Urbana Sostenible de Guardamar del Segura 2018

Transporte Bajo Demanda. Propuesta de recorrido El Ras (por l'Eden)

núm.

PG 05.05

TRANSPORTE BAJO DEMANDA

Línea 1. Hotel Playas - Av. Puerto

Recorrido Urb. El Ras (L'Eden)

Parada de TBD.

escala: 1: 17000

Enero 2019

escala gráfica: 1 0 1 2 3 km

SRC: ETRS89/UTM zone 30N EPSG: 3042

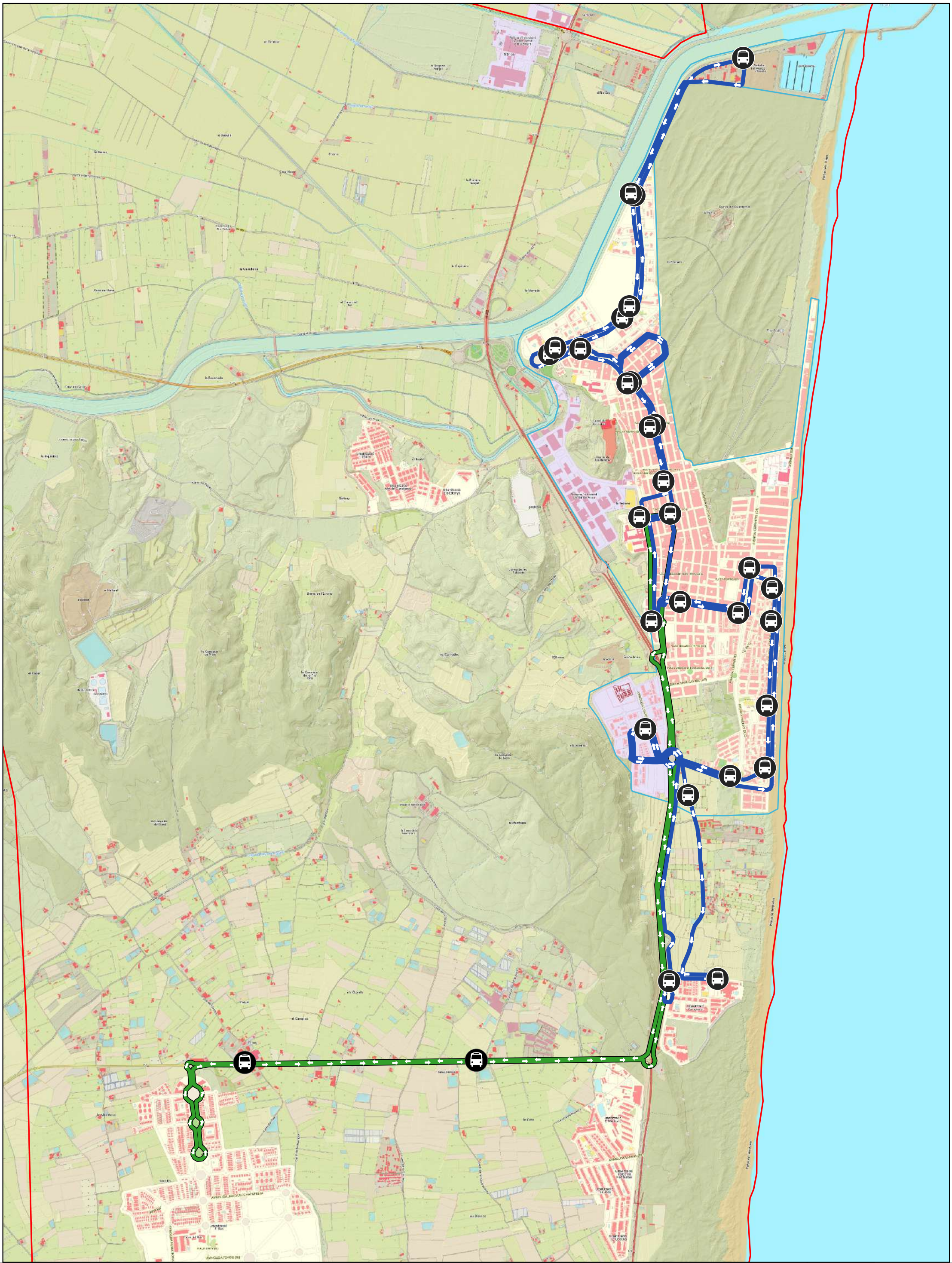

Elaborado por:

MOVUS

Plan de Movilidad Urbana Sostenible de Guardamar del Segura 2018

Transporte Bajo Demanda. Propuesta de recorrido El Ras (por Casablanca)

núm.
PG 05.06

TRANSPORTE BAJO DEMANDA

Línea 1. Hotel Playas - Av. Puerto

Recorrido Urb. El Ras (Casablanca)

Parada de TBD.

escala:
1: 17000

Enero 2019

escala gráfica:
1 0 1 2 3 km

SRC: ETRS89/UTM zone 30N EPSG: 3042

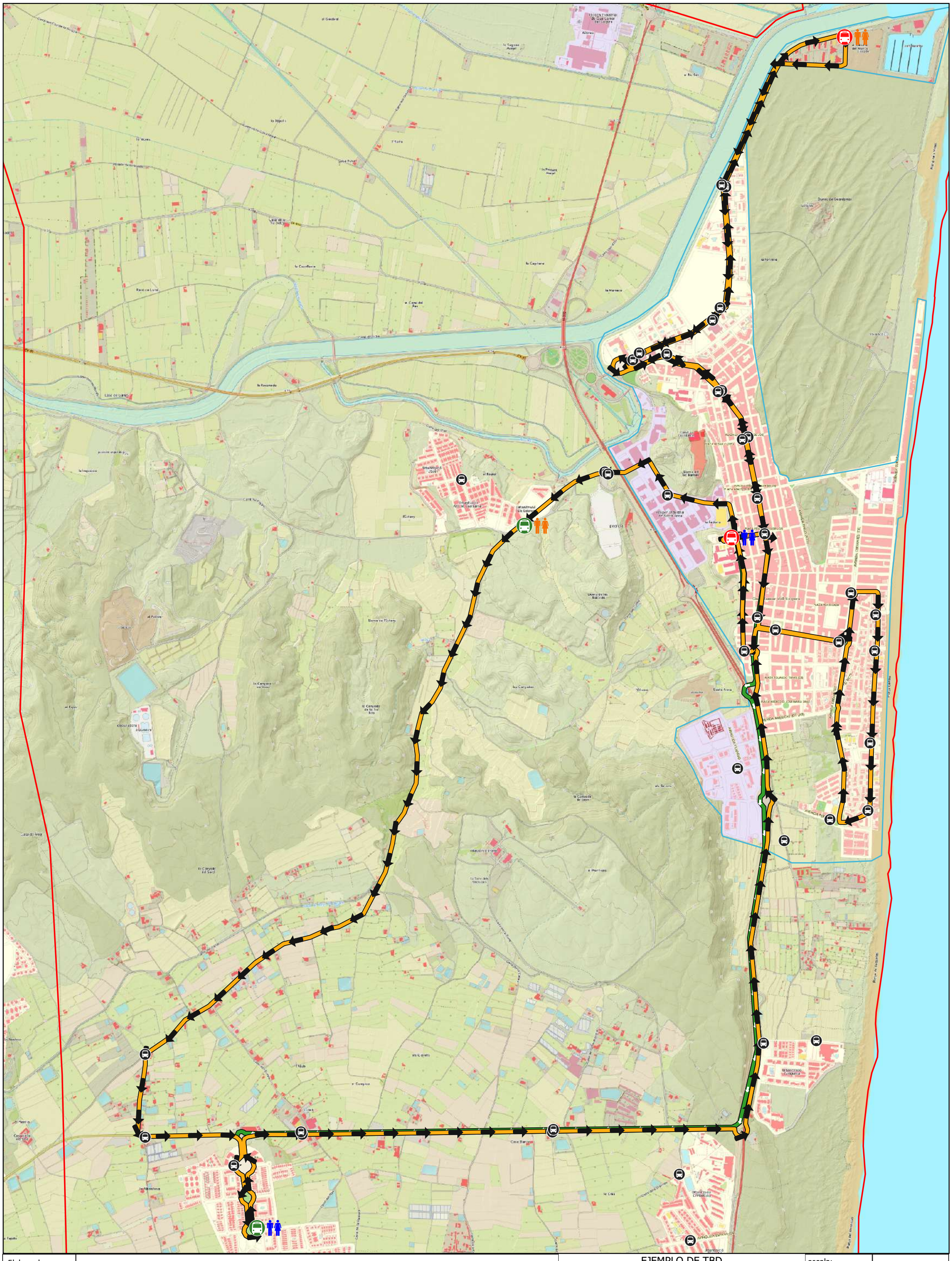

Elaborado por:

MOVUS

Plan de Movilidad Urbana Sostenible de Guardamar del Segura 2018

Transporte Bajo Demanda. Ejemplo de funcionamiento del servicio

núm. **PG 05.07**

EJEMPLO DE TBD

Itinerario ejemplo de TBD

Paradas ejemplo de TBD

Demanda 1. Sube

Demanda 2. Baja

Demanda 2 Sube

Demanda 2. Baja

Parada sin demanda

escala: 1: 15500

Enero 2019

escala gráfica: 1 0 1 2 3 km

SRC: ETRS89/UTM zone 30N EPSG: 3042

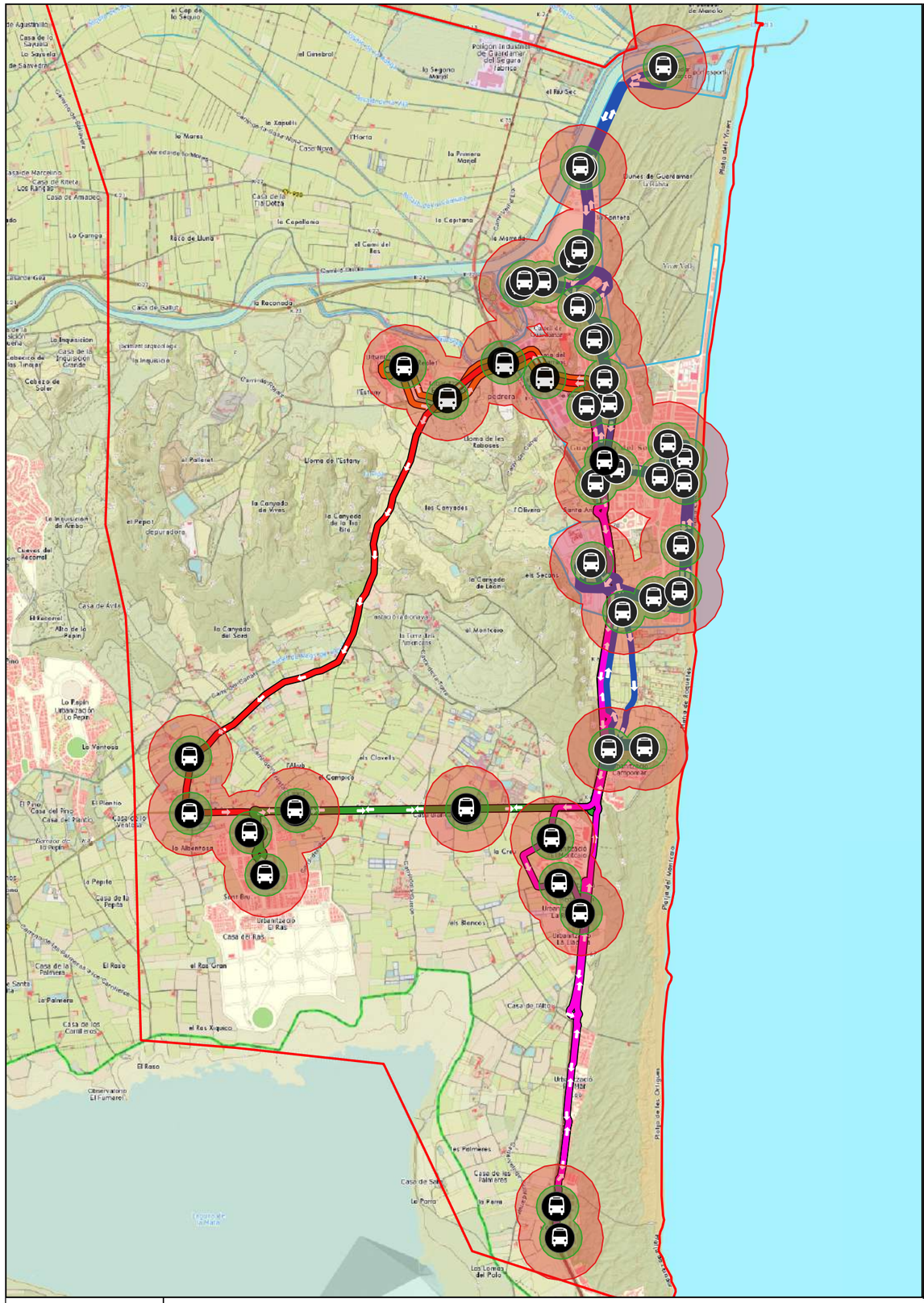

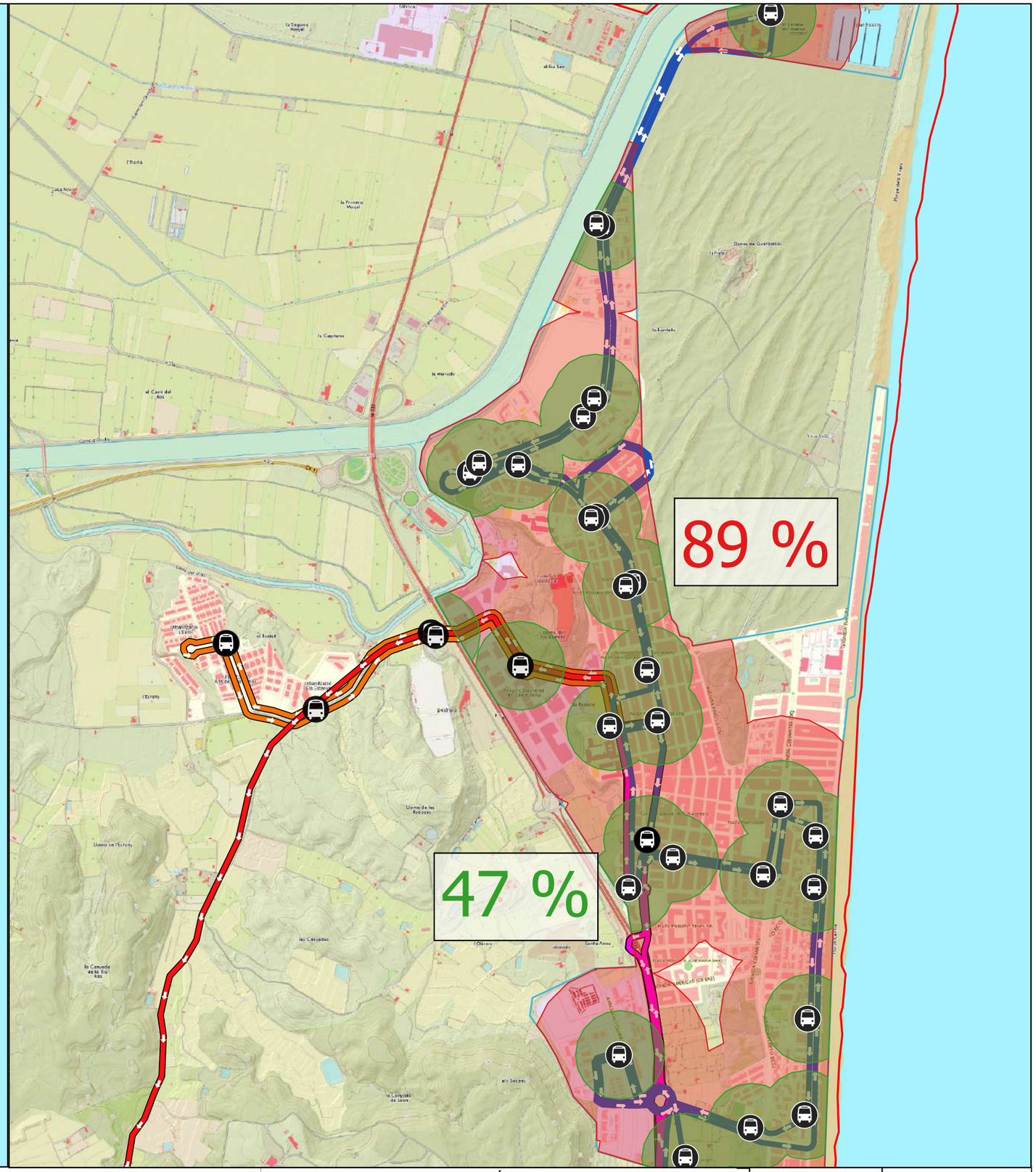

Elaborado por:

MOVUS

Plan de Movilidad Urbana Sostenible de Guardamar del Segura 2018

Cobertura de parada del transporte público urbano

núm. mapa:

PG 05.08

TRANSPORTE PÚBLICO URBANO

- Límite centro urbano
- Límite del municipio
- Cobertura de Parada. 150m
- Cobertura de Parada. 300m
- L1 Hotel Playas-Av.Puerto
- Recorrido L'Eden
- Recorrido Pinomar
- Recorrido Urb. El Ras(L'Eden)
- Recorrido Urb. El Ras (Casablanca)

escala: 1: 35.000

Enero 2019

escala gráfica: 1 0 1 2 3 km

SRC: ETRS89/UTM zone 30N EPSG: 3042

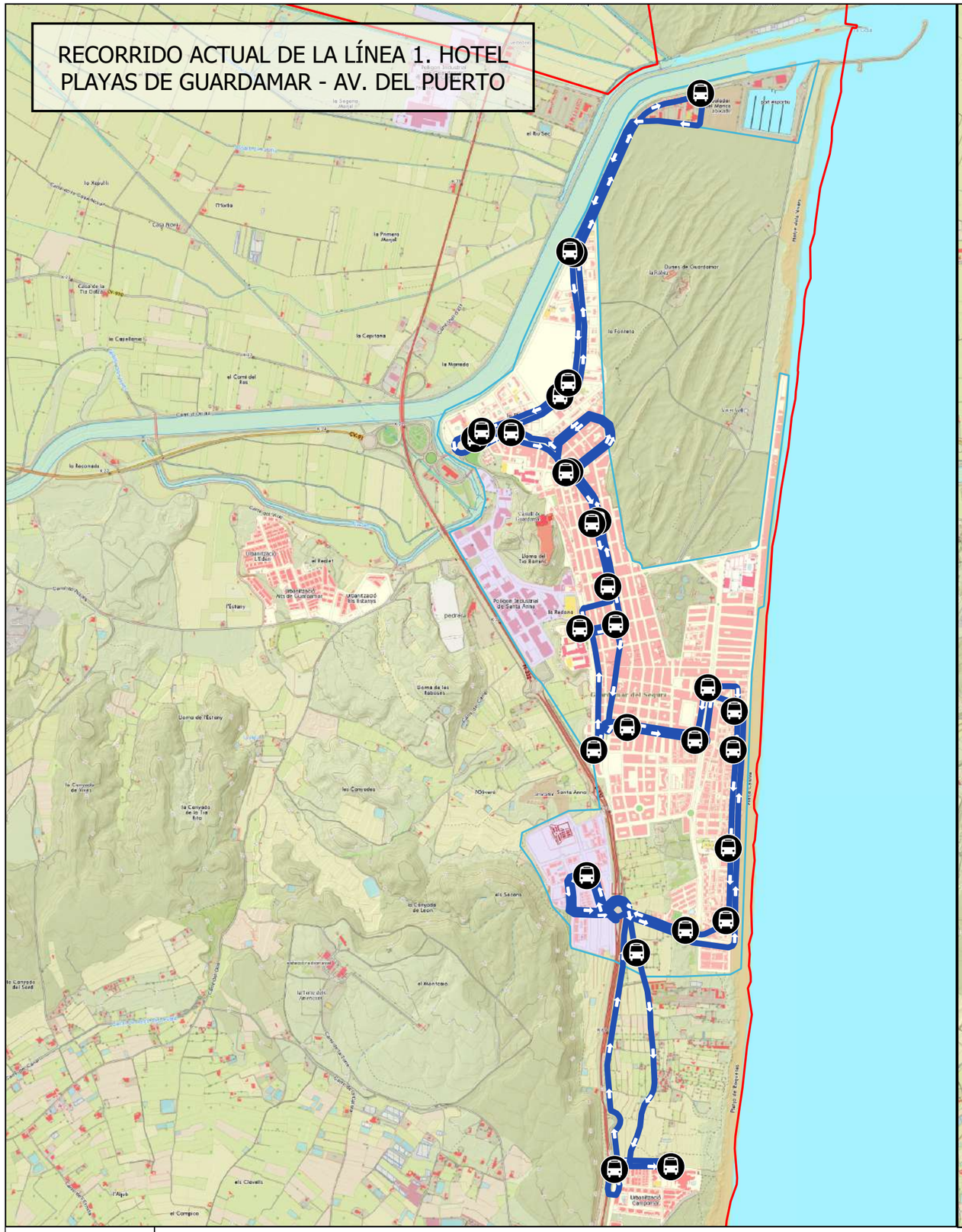

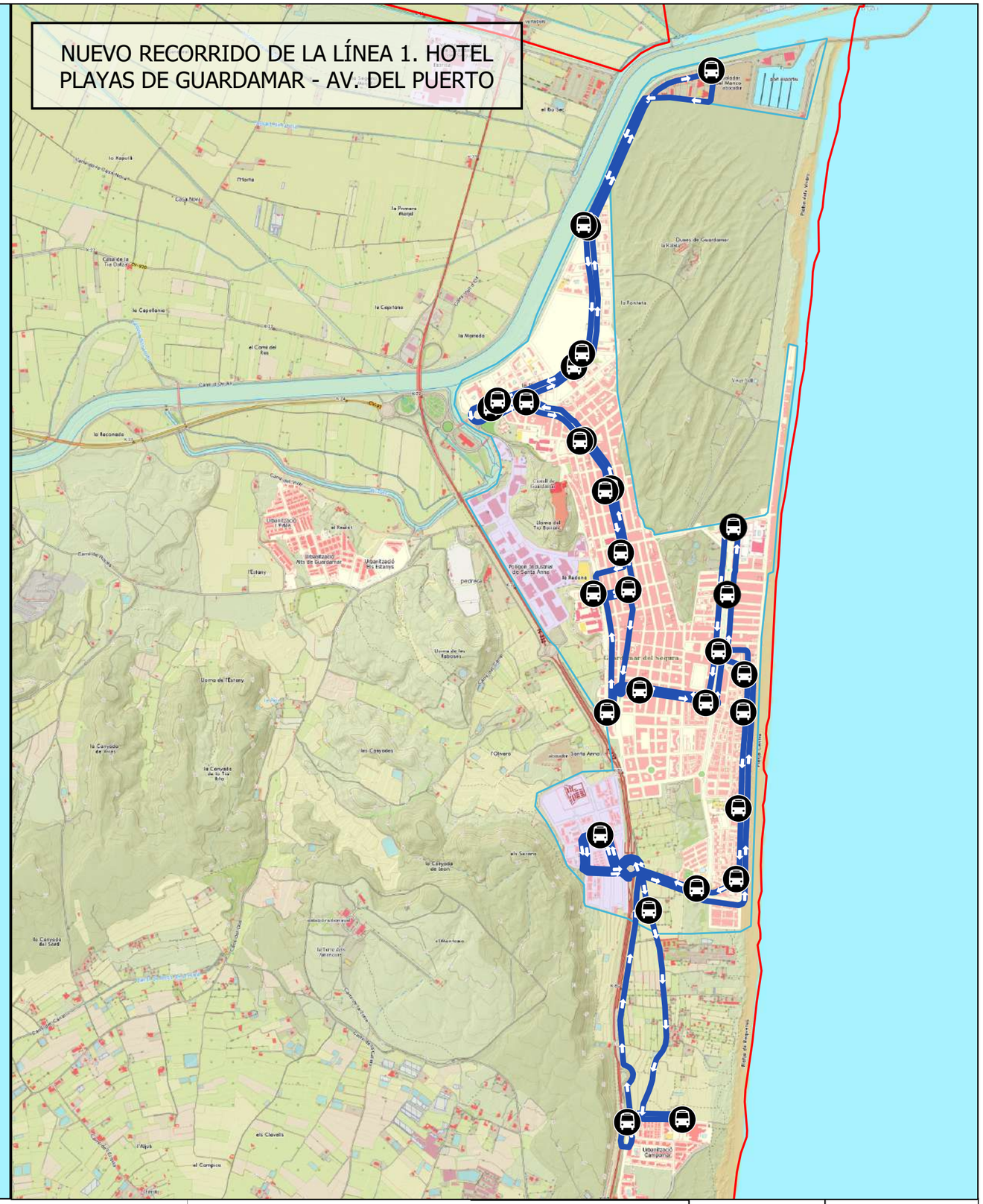

Elaborado por:

MOVUS

Plan de Movilidad Urbana Sostenible de Guardamar del Segura 2018

Propuesta de nuevo itinerario para la línea 1 del autobús urbano

núm. mapa:

PG 05.09

TRANSPORTE PÚBLICO URBANO

- Límite centro urbano
- Límite del municipio
- Parada de tranporte urbano
- Línea 1 av Puerto - Hotel playas

escala:

1: 21.000

Enero 2019

escala gráfica:

1 0 1 2 3 km

SRC: ETRS89/UTM zone 30N EPSG: 3042

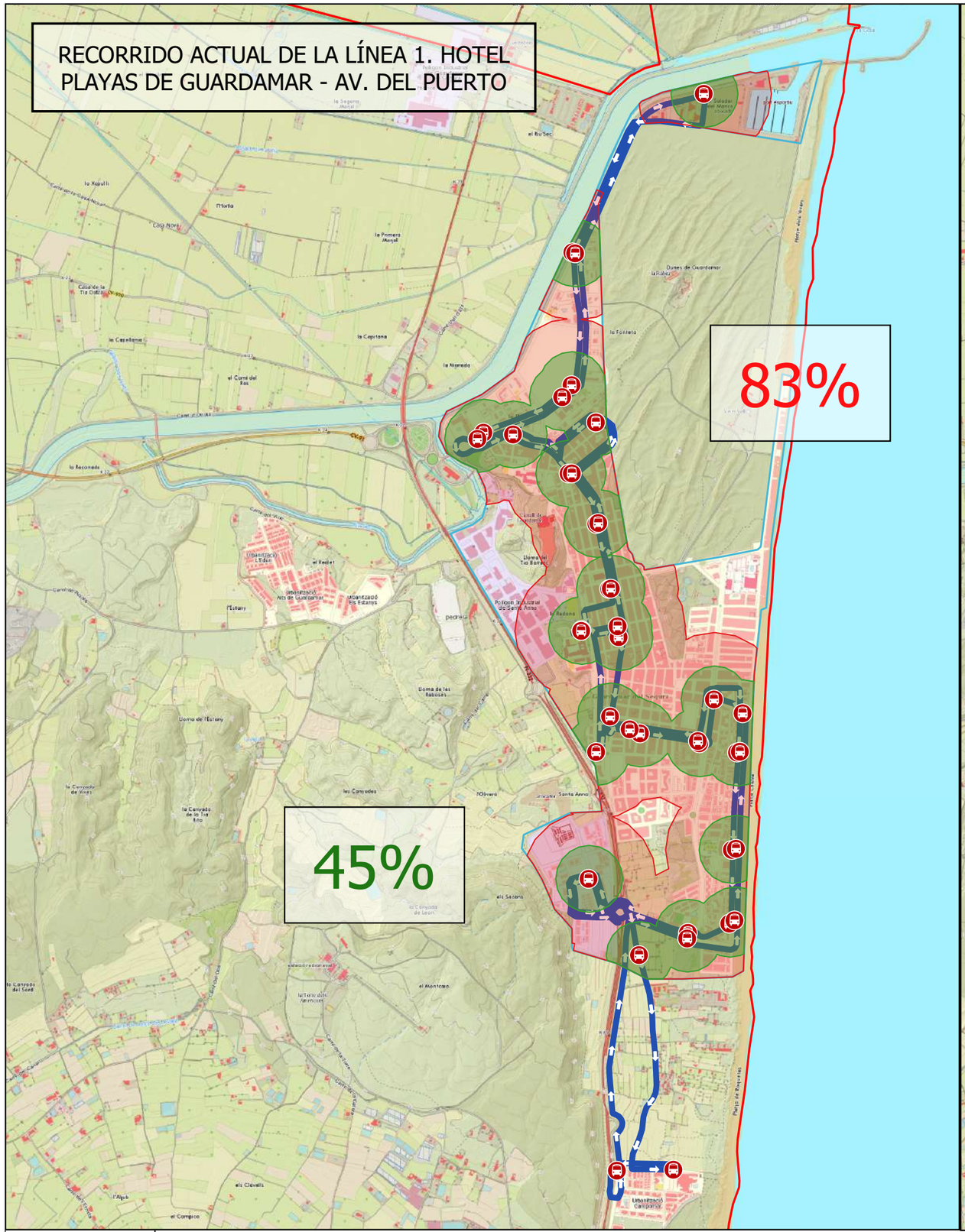

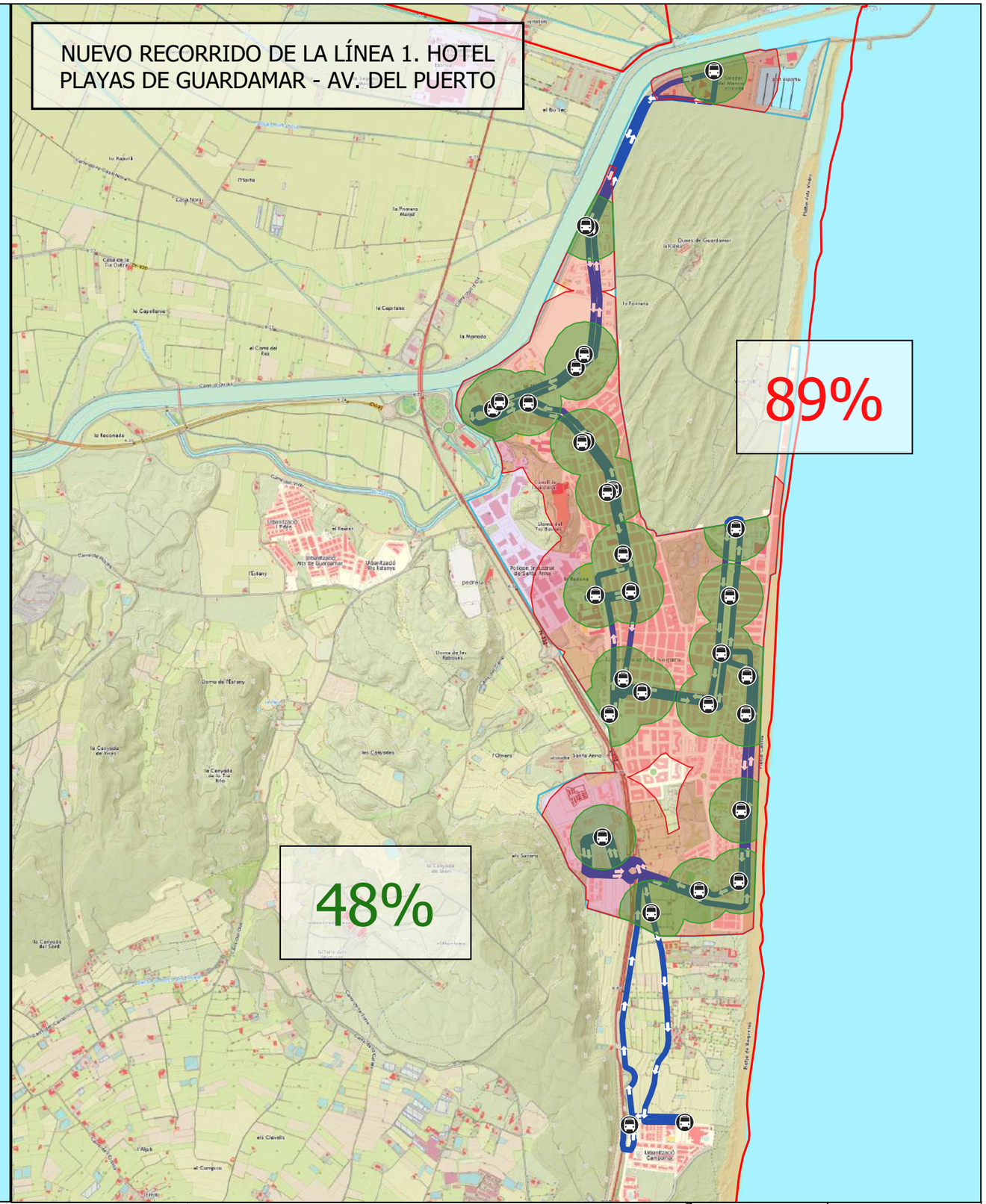

Elaborado por:

MOVUS

Plan de Movilidad Urbana Sostenible de Guardamar del Segura 2018

Cobertura de parada de transporte público urbano con nuevo itinerario para la línea 1 del autobús urbano

núm. mapa:

PG 05.10

TRANSPORTE PÚBLICO URBANO

- Límite centro urbano
- Límite del municipio
- Parada de tranporte urbano
- Línea 1 av Puerto - Hotel playas
- Cobertura de parada. 150m
- Cobertura de parada. 300m

escala: 1: 21.000

Enero 2019

escala gráfica: 1 0 1 2 3 km

SRC: ETRS89/UTM zone 30N EPSG: 3042

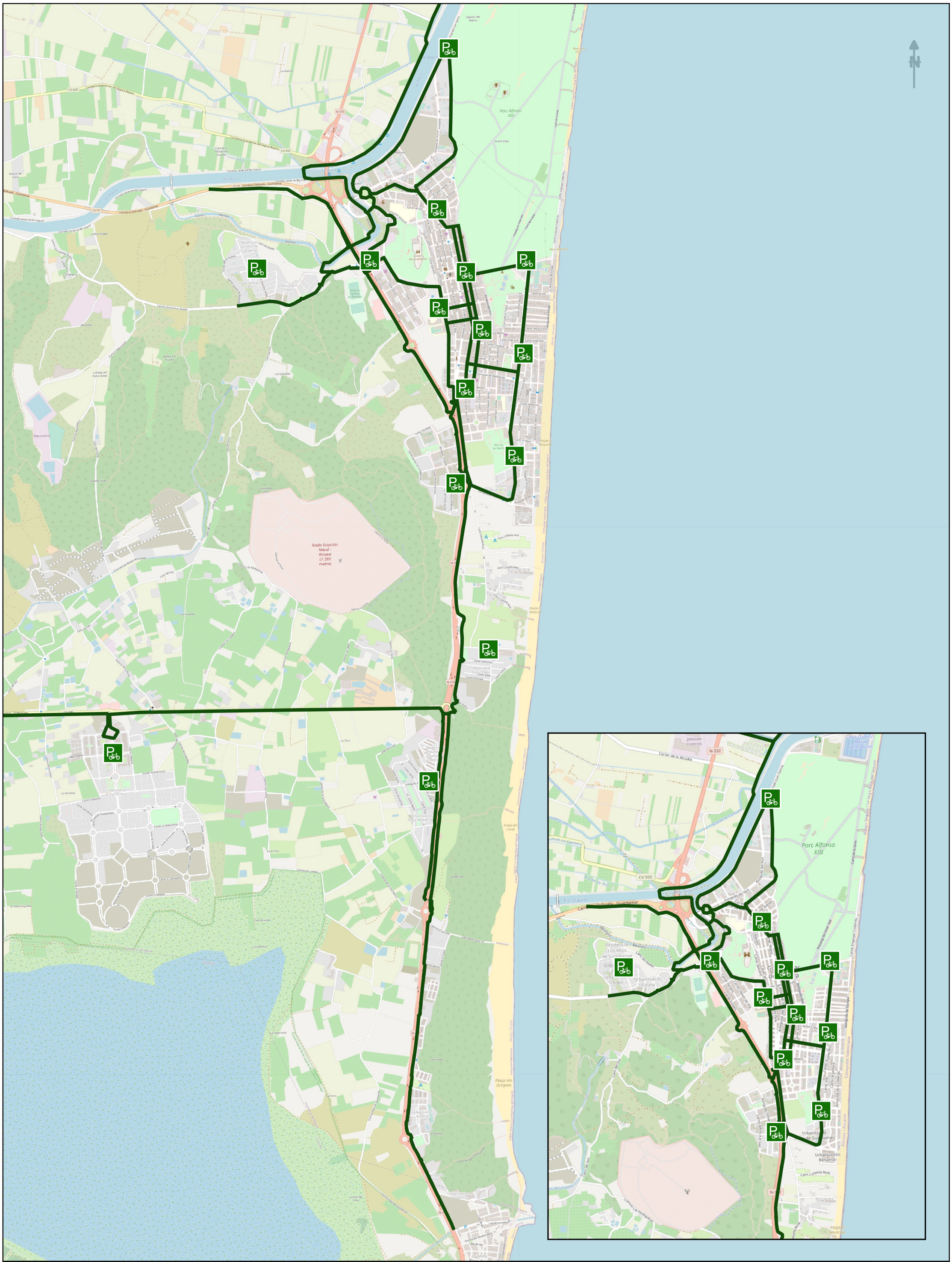

Elaborado por:

MOVUS

Plan de Movilidad Urbana Sostenible de Guardamar del Segura 2018

Propuesta de ubicación de estaciones de bicicleta pública para el municipio de Guardamar del Segura.

núm.

PG_05.11

Sistema de Bicicleta Pública

Estación de bicicleta pública

Itinerarios ciclistas propuestos

escala:

1: 30.000

Enero 2019

escala gráfica:

0 0.35 0.7 km

SRC: ETRS89/UTM zone 30N EPSG: 3042

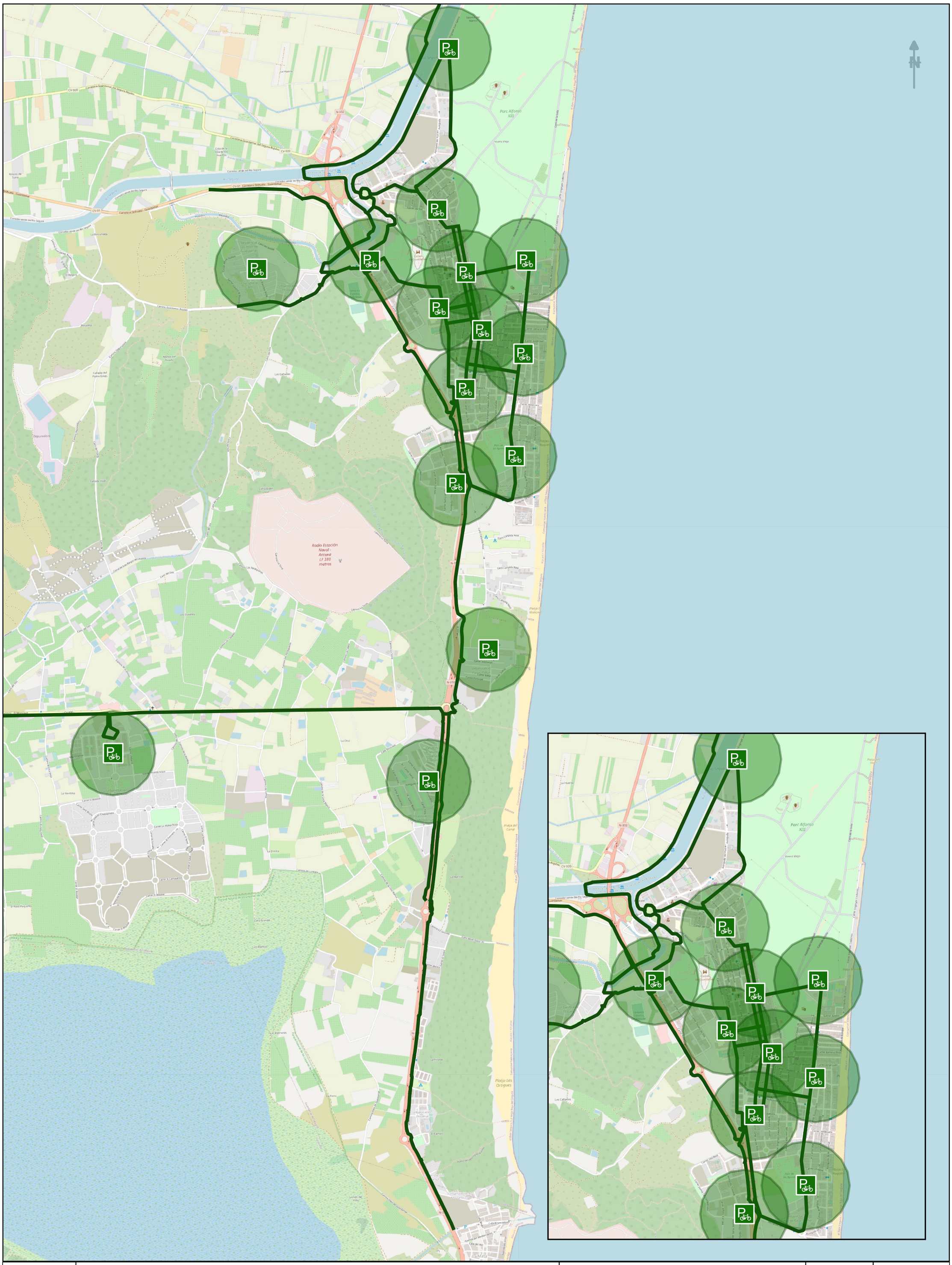

Elaborado por:

MOVUS

Plan de Movilidad Urbana Sostenible de Guardamar del Segura 2018

Cobertura de parada de estaciones de bicicleta pública para el municipio de Guardamar del Segura.

núm. **PG_05.12**

Sistema de Bicicleta Pública

- Cobertura parada bicicleta pública. R:300m.
- Itinerarios propuestos
- Estación de bicicleta pública

escala: 1: 30.000

Enero 2019

escala gráfica: 0 0.35 0.7 km

SRC: ETRS89/UTM zone 30N EPSG: 3042

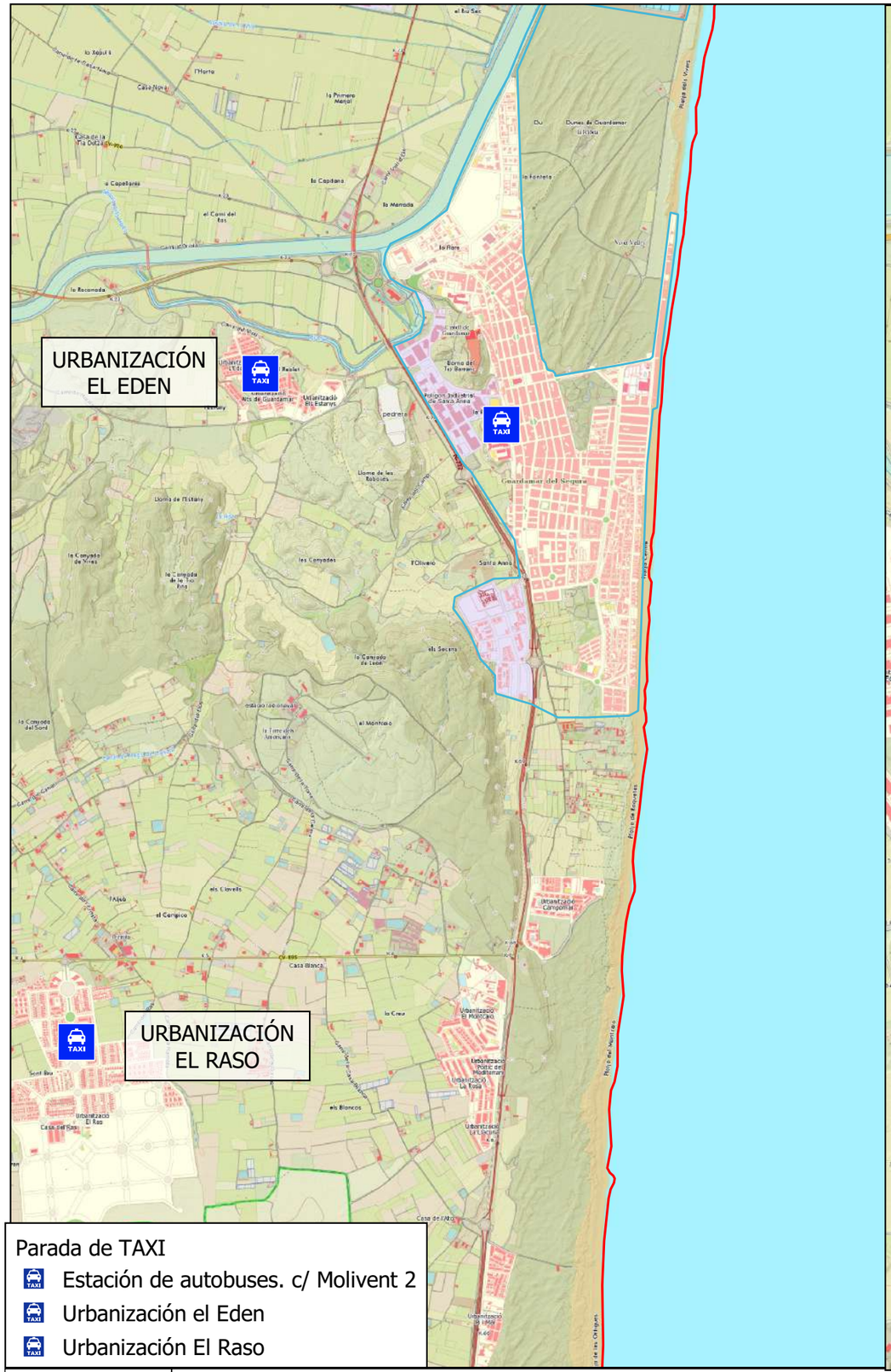

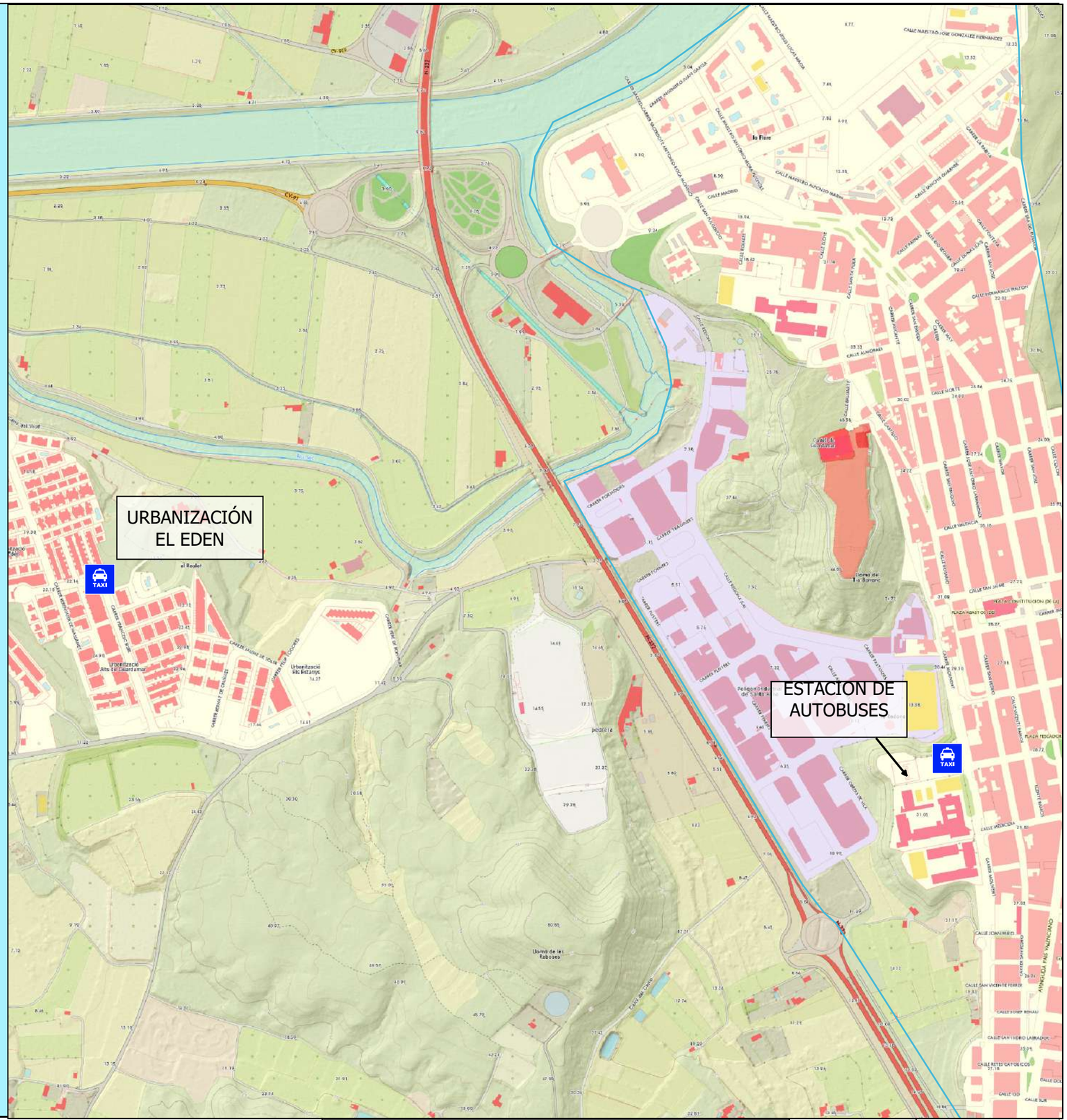

Parada de TAXI

- Estación de autobuses. c/ Molivent 2
- Urbanización el Eden
- Urbanización El Raso

Elaborado por:

MOVUS

Plan de Movilidad Urbana Sostenible de Guardamar del Segura 2018

Propuesta de ubicación de paradas de TAXI en el municipio de Guardamar del Segura

núm. mapa:

PG 05.13

Leyenda:

- Centro urbano de Guardamar del Segura
- Límite del municipio de Guardamar del Segura
- Parada de TAXI

escala:

1: 28.000

Enero 2019

escala gráfica:

1 0 1 2 3 km

SRC: ETRS89/UTM zone 30N EPSG: 3042

Elaborado por:

MOVUS

Plan de Movilidad Urbana Sostenible de Guardamar del Segura 2018

Promoción de la estación intermodal del municipio de Guardamar del Segura

núm. mapa:

PG 05.14

- Parada transporte urbano
- Parada de TAXI
- Estación de bicicleta pública
- Aparcamiento La Redona
- Estación de autobuses municipal

escala: 1: 6.500

Enero 2019

escala gráfica: 1 0 1 2 3 km

SRC: ETRS89/UTM zone 30N EPSG: 3042

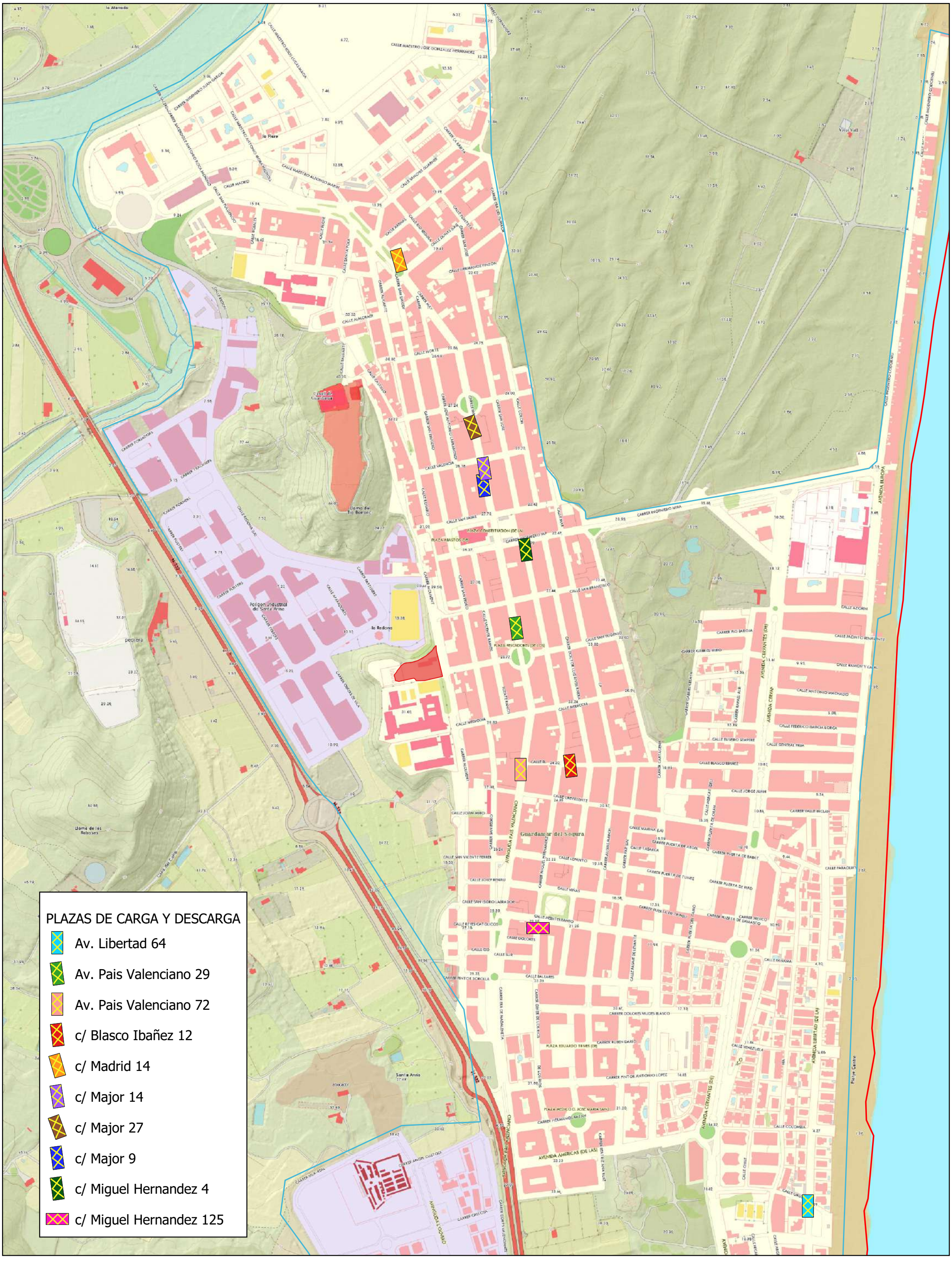

Elaborado por:

MOVUS

Plan de Movilidad Urbana Sostenible de Guardamar del Segura 2018

Ubicación de plazas Carga/Descarga de estudio

núm.

PG 08.1

PLAZAS DE CARGA Y DESCARGA

- Av. Libertad 64
- Av. Pais Valenciano 29
- Av. Pais Valenciano 72
- c/ Blasco Ibañez 12
- c/ Madrid 4
- c/ MAjor 14
- c/ Major 27
- c/ Major 9
- c/ Miguel Hernandez 4
- c/ Miguel Hernandez 125

escala: 1: 5800

Enero 2019

escala gráfica: 1 0 1 2 3 km

SRC: ETRS89/UTM zone 30N EPSG: 3042